

КАРТА-ПЛАН ТЕРРИТОРИИ

Пояснительная записка

1. Сведения о территории выполнения комплексных кадастровых работ:

Хабаровский край, р-н Хабаровский, сдт "Судостроитель", в районе с. Ильинка

(наименование субъекта Российской Федерации, муниципального образования, населенного пункта, уникальные учетные номера кадастровых кварталов, иные сведения, позволяющие определить местоположение территории, на которой выполняются комплексные кадастровые работы, например, наименование садоводческого или огороднического некоммерческого товарищества, гаражного кооператива, элемента планировочной структуры)

2. Основания выполнения комплексных кадастровых работ:

Наименование, дата и номер документа, на основании которого выполняются комплексные кадастровые работы:

Соглашение о предоставлении из федерального бюджета субсидий, в том числе грантов в форме субсидий, юридическим лицам, индивидуальным предпринимателям, а также физическим лицам № 321-20-2025-002 от 30 января 2025 г.

3. Дата подготовки карты-плана территории: 21 мая 2025 г.

4. Сведения о заказчике(ах) комплексных кадастровых работ:

В отношении юридического лица, органа местного самоуправления муниципального района, муниципального округа или городского округа либо уполномоченного исполнительного органа государственной власти субъекта Российской Федерации:

полное или сокращенное (в случае, если имеется) наименование: Орган государственной власти Управление Федеральной службы государственной регистрации, кадастра и картографии по Хабаровскому краю

основной государственный регистрационный номер: 1042700170116

идентификационный номер налогоплательщика: 2721121630

В отношении физического лица или представителя физических или юридических лиц:

фамилия, имя, отчество (последнее - при наличии): —

страховой номер индивидуального лицевого счета в системе обязательного пенсионного страхования Российской Федерации (СНИЛС) —

Наименование и реквизиты документа, подтверждающие полномочия представителя заказчика(ов) комплексных кадастровых работ: —

Адрес электронной почты (для направления уведомления о результатах внесения сведений в Единый государственный реестр недвижимости):

27_upr@rosreestr.ru

5. Сведения об исполнителе комплексных кадастровых работ:

Полное или сокращенное (в случае, если имеется) наименование и адрес юридического лица, с которым заключен государственный или муниципальный контракт либо договор подряда на выполнение комплексных кадастровых работ:

филиал ППК "Роскадастр" по Хабаровскому краю, адрес: 680032, Хабаровский край, город Хабаровск г.о., Хабаровск г, Промывочная ул, Дом № 44

Фамилия, имя, отчество кадастрового инженера (последнее - при наличии): *Слесаренко Елена Владиславовна*

и основной государственный регистрационный номер кадастрового инженера индивидуального предпринимателя (ОГРНИП): *-*

Страховой номер индивидуального лицевого счета в системе обязательного пенсионного страхования Российской Федерации (СНИЛС) кадастрового инженера: *061-933-083-54*

Уникальный реестровый номер кадастрового инженера в реестре саморегулируемой организации кадастровых инженеров и дата внесения сведений о физическом лице в такой реестр: *A-1985, 12 января 2024 г.*

Полное или (в случае, если имеется) сокращенное наименование саморегулируемой организации кадастровых инженеров, членом которой является кадастровый инженер: *СРО Ассоциация «Союз кадастровых инженеров»*

Контактный телефон: *+7(4212)340049 доб.2350*

Почтовый адрес и адрес электронной почты, по которым осуществляется связь с кадастровым инженером: *680032, Хабаровский край, Хабаровск г, Геодезическая ул, SlesarenkoEV@27.kadastr.ru*

6. Перечень документов, использованных при подготовке карты-плана территории:

№ п/п	Реквизиты документа				
	Вид	Дата	Номер	Наименование	Иные сведения
1	2	3	4	5	6
1	Кадастровый план территории, выдан: Филиал публично-правовой компании "Роскадастр" по Хабаровскому краю	15 января 2025 г.	КУВИ-001/2025-10454401	Кадастровый план территории	—
2	Иной документ, содержащий описание объекта	16 декабря 2024 г.	б/н	Схема снт Судостроитель	—
3	Иной документ, выдан: Публично-правовая компания Роскадастр	22 января 2025 г.	170-1380/2025-В	Выписка о пунктах ГГС	—
4	Иной документ	1 апреля 2004 г.	б/н	Перечень ранее учтенных участков в границах кадастрового квартала	—

7. Пояснения к карте-плану территории:

Пояснительная записка

Комплексные кадастровые работы (далее – ККР) проведены на территории сдт "Судостроитель", в районе с. Ильинка Хабаровского муниципального района Хабаровского края в отношении кадастрового квартала 27:17:0321601. Категория земель - Земли сельскохозяйственного назначения.

Во исполнение Соглашение о предоставлении из федерального бюджета субсидий, в том числе грантов в форме субсидий, юридическим лицам, индивидуальным предпринимателям, а также физическим лицам от 30.01.2025 № 321-20-2025-002, заключенного между Управлением Федеральной службы государственной регистрации, кадастра и картографии по Хабаровскому краю и филиалом ППК «Роскадастр» по Хабаровскому краю (далее – Филиал), в соответствии с главой 4.1 Федерального закона от 24.07.21007 №221-ФЗ «О кадастровой деятельности» при выполнении ККР осуществлено следующее.

Для получения исходных материалов и данных для выполнения ККР филиалом были направлены запросы в государственный фонд пространственных данных, в администрацию Хабаровского муниципального района.

По результатам запросов получены необходимые для проведения работ материалы:

- схема сдт "Судостроитель", в районе с. Ильинка;
- пункты государственной геодезической сети для обеспечения геодезических работ.

В соответствии пунктом 2 части 8 статьи 42.12 направлены извещение о начале выполнения комплексных кадастровых работ федерального значения в 2025 году, в кадастровом квартале 27:17:0321601. В соответствии с ч. 5 ст. 42.12, Федерального закона от 24.07.2007 N 221-ФЗ (ред. от 26.12.2024) "О кадастровой деятельности" в срок, не превышающий 10 рабочих дней со дня заключения соглашения на выполнение комплексных кадастровых работ.

После направления филиалом извещения о начале выполнения комплексных кадастровых работ по адресам правообладателей земельных участков в адрес филиала не поступали заявления о внесении в ЕГРН сведений об адресе электронной почты, а также заявления о внесении в ЕГРН сведений о ранее учтенных земельных участках, которые отсутствуют в ЕГРН.

Определен перечень земельных участков и объектов капитального строительства, подлежащих включению в карта-план территории кадастрового квартала 27:17:0321601 – 75 земельных участков с уточненными границами, 1 ОКС с уточненными границами, 8 земельных участков с исправлением реестровой ошибки в местоположении.

В отношении земельных участков с кадастровыми номерами: 27:17:0321601:5, 27:17:0321601:18, 27:17:0321601:80, 27:17:0321601:89, 27:17:0321601:124, 27:17:0321601:127, 27:17:0321601:156, 27:17:0321601:70 при проведении ККР исправлялась реестровая ошибка.

Установлено, что в границах кадастрового квартала 27:17:0321601 фактически расположен земельный участок с кадастровым номером 27:17:0321602:92, границы которого были уточнены при проведении ККР. Сведения о данном земельном участке включены в карта-план территории кадастрового квартала 27:17:0321601.

В ходе выполнения ККР, в связи с уточнением местоположения границ земельных участков с кадастровыми номерами: 27:17:0321601:131, 27:17:0321601:141, 27:17:0321601:146, 27:17:0321601:124, 27:17:0321601:142, 27:17:0321601:17, 27:17:0321601:18, 27:17:0321601:276, 27:17:0321601:45, 27:17:0321601:5, 27:17:0321601:147, 27:17:0321601:156, 27:17:0321601:23, 27:17:0321601:24, 27:17:0321601:44, 27:17:0321601:52, 27:17:0321601:54, 27:17:0321601:56, 27:17:0321601:57, 27:17:0321601:72, 27:17:0321601:87, 27:17:0321601:125, 27:17:0321601:143(2), 27:17:0321601:138, 27:17:0321601:148, 27:17:0321601:149, 27:17:0321601:155, 27:17:0321601:154, 27:17:0321601:8, 27:17:0321601:6, выявлено пересечение границ указанных участков с границами лесничества 27:17-15.2, пересечение с границами лесного участка 27:17:0000000:3599. Согласно ч. 1 ст. 60.2 Федерального закона №218-ФЗ от 13.07.2015 «О государственной регистрации недвижимости», данное обстоятельство не является препятствием для осуществления государственного кадастрового учета указанного земельного участка.

Сведения о пунктах геодезической сети и средствах измерений

1. Сведения о пунктах геодезической сети:

№ п/п	Вид геодезической сети	Название пункта геодезической сети и тип знака	Система координат пункта геодезической сети	Координаты пункта, м		Дата обследования 17 января 2023 г.		
						Сведения о состоянии		
				Х	У	наружного знака пункта	центра пункта	марки центра пункта

1	2	3	4	5	6	7	8	9
1	ГГС. 3	Ильинка Вост., сигн., 9.2 м	МСК-27, зона 3	441 997,83	3 182 254,56	Утрачен	Сохранился	Сохранился
2	ГГС. 4	Ильинка, сигн.		444 155,63	3 182 758,64	Утрачен (сигнал отсутствует, окопка, сохранился охранный столб с табличкой)	Сохранился (центр ниже уровня земли на 0,7 м)	
3	ГГС. 4	Больница, пирамида		443 239,59	3 180 675,17	Утрачен	Сохранился	

2. Сведения об использованных средствах измерений:

№ п/п	Наименование и обозначение типа средства измерений - прибора (инструмента, аппаратуры)	Заводской или серийный номер средства измерений	Реквизиты свидетельства о поверке прибора (инструмента, аппаратуры) и (или) срок действия поверки
1	2	3	4
1	Аппаратура геодезическая спутниковая PrinCe i90	3494391	№ С-ГКФ/30-07-2024/358180320
2	Аппаратура геодезическая спутниковая PrinCe i30	3485717	№ С-ГКФ/30-07/2024/358180321

Сведения об уточняемых земельных участках

1. Сведения о характерных точках границ уточняемого земельного участка с кадастровым номером 27:17:0321601:100 :
 Система координат МСК-27, зона 3 Зона № 3

Обозначение характерных точек границ	Координаты, м				Метод определения координат	Формулы, примененные для расчета средней квадратической погрешности определения координат характерных точек границ (Mt), с подставленными в такие формулы значениями и итоговые (вычисленные) значения Mt, м	Описание закрепления точки
	содержатся в Едином государственном реестре недвижимости		определены в результате выполнения комплексных кадастровых работ				
	X	Y	X	Y			
1	2	3	4	5	6	7	8
н1У	—	—	442 165,15	3 184 602,90	Геодезический метод	0,20	—
н2У	—	—	442 192,34	3 184 611,87			
н3У	—	—	442 199,88	3 184 593,55			
н4У	—	—	442 171,76	3 184 582,82			
н1У	—	—	442 165,15	3 184 602,90			

2. Сведения о частях границ уточняемого земельного участка с кадастровым номером 27:17:0321601:100 :

Обозначение части границ		Горизонтальное проложение (S), м	Описание прохождения части границ	Сведения о согласовании местоположения границ (согласовано/спорное)
от т.	до т.			
1	2	3	4	5
н1У	н2У	28,63	—	согласовано
н2У	н3У	19,81		
н3У	н4У	30,10		
н4У	н1У	21,14		

3. Сведения о характеристиках уточняемого земельного участка с кадастровым номером 27:17:0321601:100 :

№ п/п	Наименование характеристики земельного участка	Значение характеристики
1	2	3
1.	Адрес земельного участка	—
1.1.	Сведения о местоположении земельного участка (при отсутствии адреса) в структурированном в соответствии с федеральной информационной адресной системой виде	Российская Федерация, Хабаровский край, Хабаровский р-н, "Судостроитель" снт
1.2.	Дополнительные сведения о местоположении земельного участка	—

1	2	3	4	5	6	7	8
н5У	—	—	442 199,88	3 184 593,55	Геодезический метод	0,20	—
н6У	—	—	442 206,72	3 184 574,74			—
н7У	—	—	442 178,61	3 184 564,46			—
н8У	—	—	442 171,76	3 184 582,82			—
н5У	—	—	442 199,88	3 184 593,55			—

2. Сведения о частях границ уточняемого земельного участка с кадастровым номером 27:17:0321601:101 :

Обозначение части границ		Горизонтальное проложение (S), м	Описание прохождения части границ	Сведения о согласовании местоположения границ (согласовано/спорное)
от т.	до т.			
1	2	3	4	5
н5У	н6У	20,02	—	согласовано
н6У	н7У	29,93		
н7У	н8У	19,60		
н8У	н5У	30,10		

3. Сведения о характеристиках уточняемого земельного участка с кадастровым номером 27:17:0321601:101 :

№ п/п	Наименование характеристики земельного участка	Значение характеристики
1	2	3
1.	Адрес земельного участка	—
1.1.	Сведения о местоположении земельного участка (при отсутствии адреса) в структурированном в соответствии с федеральной информационной адресной системой виде	Российская Федерация, Хабаровский край, Хабаровский р-н, "Судостроитель" снт
1.2.	Дополнительные сведения о местоположении земельного участка	—
2.	Площадь земельного участка ± величина погрешности определения (вычисления) площади ($P \pm \Delta P$), м ²	594 ± 17,00
3.	Формула, примененная для вычисления предельной погрешности определения площади земельного участка, с подставленными значениями и итоговые (вычисленные) значения	$3,5 * 0,20 * \sqrt{(594,00)} = 17$
4.	Площадь земельного участка согласно сведениям Единого государственного реестра недвижимости (Ркад), м ²	600,00
5.	Оценка расхождения P и Ркад ($P - P_{кад}$), м ²	6
6.	Предельный минимальный и максимальный размеры земельного участка (P _{мин} и P _{макс}), м ²	— —
7.	Вид (виды) разрешенного использования	Для садоводства

1	2	3
7.1.	Дополнительные сведения об использовании земельного участка	—
8.	Кадастровый или иной государственный учетный номер (инвентарный) здания, сооружения, объекта незавершенного строительства, расположенного на земельном участке	—
9.	Сведения о земельных участках (землях общего пользования, территории общего пользования), посредством которых обеспечивается доступ	—
10.	Иные сведения	—

4. Пояснения к сведениям об уточняемом земельном участке с кадастровым номером 27:17:0321601:101 :

1.	—
----	---

1. Сведения о характерных точках границ уточняемого земельного участка с кадастровым номером 27:17:0321601:110 :
Система координат МСК-27, зона 3 Зона № 3

Обозначение характерных точек границ	Координаты, м				Метод определения координат	Формулы, примененные для расчета средней квадратической погрешности определения координат характерных точек границ (Mt), с подставленными в такие формулы значениями и итоговые (вычисленные) значения Mt, м	Описание закрепления точки
	содержатся в Едином государственном реестре недвижимости		определены в результате выполнения комплексных кадастровых работ				
	X	Y	X	Y			
1	2	3	4	5	6	7	8
н47У	—	—	442 167,12	3 184 581,18	Геодезический метод	0,20	-
н48У	—	—	442 141,33	3 184 570,81			—
н49У	—	—	442 134,45	3 184 589,87			—
н50У	—	—	442 161,03	3 184 599,35			—
н47У	—	—	442 167,12	3 184 581,18			-

2. Сведения о частях границ уточняемого земельного участка с кадастровым номером 27:17:0321601:110 :

Обозначение части границ		Горизонтальное проложение (S), м	Описание прохождения части границ	Сведения о согласовании местоположения границ (согласовано/спорное)
от т.	до т.			
1	2	3	4	5
н47У	н48У	27,80	—	согласовано
н48У	н49У	20,26		

1	2	3	4	5
н49У	н50У	28,22	—	согласовано
н50У	н47У	19,16		

3. Сведения о характеристиках уточняемого земельного участка с кадастровым номером 27:17:0321601:110 :

№ п/п	Наименование характеристики земельного участка	Значение характеристики
1	2	3
1.	Адрес земельного участка	—
1.1.	Сведения о местоположении земельного участка (при отсутствии адреса) в структурированном в соответствии с федеральной информационной адресной системой виде	Российская Федерация, Хабаровский край, Хабаровский р-н, Судостроитель снт, уч 191
1.2.	Дополнительные сведения о местоположении земельного участка	—
2.	Площадь земельного участка ± величина погрешности определения (вычисления) площади ($P \pm \Delta P$), м ²	552 ± 16,00
3.	Формула, примененная для вычисления предельной погрешности определения площади земельного участка, с подставленными значениями и итоговые (вычисленные) значения	$3,5 * 0,20 * \sqrt{(552,00)} = 16$
4.	Площадь земельного участка согласно сведениям Единого государственного реестра недвижимости (Ркад), м ²	600,00
5.	Оценка расхождения Р и Ркад ($P - P_{кад}$), м ²	48
6.	Предельный минимальный и максимальный размеры земельного участка (Рмин и Рмакс), м ²	— —
7.	Вид (виды) разрешенного использования	Для садоводства
7.1.	Дополнительные сведения об использовании земельного участка	—
8.	Кадастровый или иной государственный учетный номер (инвентарный) здания, сооружения, объекта незавершенного строительства, расположенного на земельном участке	—
9.	Сведения о земельных участках (землях общего пользования, территории общего пользования), посредством которых обеспечивается доступ	—
10.	Иные сведения	—

4. Пояснения к сведениям об уточняемом земельном участке с кадастровым номером 27:17:0321601:110 :

1.	—
----	---

1. Сведения о характерных точках границ уточняемого земельного участка с кадастровым номером 27:17:0321601:114 :
 Система координат МСК-27, зона 3 Зона № 3

Обозначение характерных точек границ	Координаты, м				Метод определения координат	Формулы, примененные для расчета средней квадратической погрешности определения координат характерных точек границ (Mt), с подставленными в такие формулы значениями и итоговые (вычисленные) значения Mt, м	Описание закрепления точки
	содержатся в Едином государственном реестре недвижимости		определены в результате выполнения комплексных кадастровых работ				
	X	Y	X	Y			
1	2	3	4	5	6	7	8
н55У	—	—	442 140,94	3 184 657,17	Геодезический метод	0,20	-
н56У	—	—	442 113,59	3 184 645,57			—
н57У	—	—	442 106,94	3 184 664,64			—
н58У	—	—	442 133,44	3 184 675,03			—
н55У	—	—	442 140,94	3 184 657,17			-

2. Сведения о частях границ уточняемого земельного участка с кадастровым номером 27:17:0321601:114 :

Обозначение части границ		Горизонтальное проложение (S), м	Описание прохождения части границ	Сведения о согласовании местоположения границ (согласовано/спорное)
от т.	до т.			
1	2	3	4	5
н55У	н56У	29,71	—	согласовано
н56У	н57У	20,20		
н57У	н58У	28,46		
н58У	н55У	19,37		

3. Сведения о характеристиках уточняемого земельного участка с кадастровым номером 27:17:0321601:114 :

№ п/п	Наименование характеристики земельного участка	Значение характеристики
1	2	3
1.	Адрес земельного участка	—
1.1.	Сведения о местоположении земельного участка (при отсутствии адреса) в структурированном в соответствии с федеральной информационной адресной системой виде	Российская Федерация, Хабаровский край, Хабаровский р-н, Судостроитель снт, уч 195
1.2.	Дополнительные сведения о местоположении земельного участка	—

1	2	3	4	5	6	7	8
н59У	—	—	442 120,20	3 184 710,93	Геодезический метод	0,20	—
н60У	—	—	442 113,82	3 184 723,14			
н61У	—	—	442 062,92	3 184 706,15			
н62У	—	—	442 066,34	3 184 692,40			
н63У	—	—	442 093,91	3 184 702,01			
н59У	—	—	442 120,20	3 184 710,93			

2. Сведения о частях границ уточняемого земельного участка с кадастровым номером 27:17:0321601:117 :

Обозначение части границ		Горизонтальное проложение (S), м	Описание прохождения части границ	Сведения о согласовании местоположения границ (согласовано/спорное)
от т.	до т.			
1	2	3	4	5
н59У	н60У	13,78	—	согласовано
н60У	н61У	53,66		
н61У	н62У	14,17		
н62У	н63У	29,20		
н63У	н59У	27,76		

3. Сведения о характеристиках уточняемого земельного участка с кадастровым номером 27:17:0321601:117 :

№ п/п	Наименование характеристики земельного участка	Значение характеристики
1	2	3
1.	Адрес земельного участка	—
1.1.	Сведения о местоположении земельного участка (при отсутствии адреса) в структурированном в соответствии с федеральной информационной адресной системой виде	Российская Федерация, Хабаровский край, Хабаровский р-н, "Судостроитель" снт
1.2.	Дополнительные сведения о местоположении земельного участка	—
2.	Площадь земельного участка ± величина погрешности определения (вычисления) площади ($P \pm \Delta P$), м ²	764 ± 19,00
3.	Формула, примененная для вычисления предельной погрешности определения площади земельного участка, с подставленными значениями и итоговые (вычисленные) значения	$3,5 * 0,20 * \sqrt{(764,00)} = 19$
4.	Площадь земельного участка согласно сведениям Единого государственного реестра недвижимости (Ркад), м ²	810,00
5.	Оценка расхождения P и Ркад ($P - P_{кад}$), м ²	46

1	2	3
6.	Предельный минимальный и максимальный размеры земельного участка (Рмин и Рмакс), м ²	— —
7.	Вид (виды) разрешенного использования	Для садоводства
7.1.	Дополнительные сведения об использовании земельного участка	—
8.	Кадастровый или иной государственный учетный номер (инвентарный) здания, сооружения, объекта незавершенного строительства, расположенного на земельном участке	—
9.	Сведения о земельных участках (землях общего пользования, территории общего пользования), посредством которых обеспечивается доступ	—
10.	Иные сведения	—

4. Пояснения к сведениям об уточняемом земельном участке с кадастровым номером 27:17:0321601:117 :

1.	—
----	---

1. Сведения о характерных точках границ уточняемого земельного участка с кадастровым номером 27:17:0321601:125 :

Система координат МСК-27, зона 3 Зона № 3

Обозначение характерных точек границ	Координаты, м				Метод определения координат	Формулы, примененные для расчета средней квадратической погрешности определения координат характерных точек границ (Mt), с подставленными в такие формулы значениями и итоговые (вычисленные) значения Mt, м	Описание закрепления точки
	содержатся в Едином государственном реестре недвижимости		определены в результате выполнения комплексных кадастровых работ				
	X	Y	X	Y			
1	2	3	4	5	6	7	8
н76У	—	—	442 134,45	3 184 589,87	Геодезический метод	0,20	—
н77У	—	—	442 141,33	3 184 570,81			—
н78У	—	—	442 112,44	3 184 561,04			—
н79У	—	—	442 106,33	3 184 579,69			—
н76У	—	—	442 134,45	3 184 589,87			—

2. Сведения о частях границ уточняемого земельного участка с кадастровым номером 27:17:0321601:125 :

Обозначение части границ		Горизонтальное проложение (S), м	Описание прохождения части границ	Сведения о согласовании местоположения границ (согласовано/спорное)
от т.	до т.			

1	2	3	4	5
н76У	н77У	20,26	—	согласовано
н77У	н78У	30,50		
н78У	н79У	19,63		
н79У	н76У	29,91		

3. Сведения о характеристиках уточняемого земельного участка с кадастровым номером 27:17:0321601:125 :

№ п/п	Наименование характеристики земельного участка	Значение характеристики
1	2	3
1.	Адрес земельного участка	—
1.1.	Сведения о местоположении земельного участка (при отсутствии адреса) в структурированном в соответствии с федеральной информационной адресной системой виде	Российская Федерация, Хабаровский край, Хабаровский р-н
1.2.	Дополнительные сведения о местоположении земельного участка	—
2.	Площадь земельного участка ± величина погрешности определения (вычисления) площади ($P \pm \Delta P$), м ²	602 ± 17,00
3.	Формула, примененная для вычисления предельной погрешности определения площади земельного участка, с подставленными значениями и итоговые (вычисленные) значения	$3,5 * 0,20 * \sqrt{(602,00)} = 17$
4.	Площадь земельного участка согласно сведениям Единого государственного реестра недвижимости (Ркад), м ²	600,00
5.	Оценка расхождения Р и Ркад ($P - P_{кад}$), м ²	2
6.	Предельный минимальный и максимальный размеры земельного участка (Рмин и Рмакс), м ²	— —
7.	Вид (виды) разрешенного использования	Для ведения садоводства
7.1.	Дополнительные сведения об использовании земельного участка	—
8.	Кадастровый или иной государственный учетный номер (инвентарный) здания, сооружения, объекта незавершенного строительства, расположенного на земельном участке	—
9.	Сведения о земельных участках (землях общего пользования, территории общего пользования), посредством которых обеспечивается доступ	—
10.	Иные сведения	—

4. Пояснения к сведениям об уточняемом земельном участке с кадастровым номером 27:17:0321601:125 :

1.	—
----	---

1. Сведения о характерных точках границ уточняемого земельного участка с кадастровым номером 27:17:0321601:138 :
 Система координат МСК-27, зона 3 Зона № 3

Обозначение характерных точек границ	Координаты, м				Метод определения координат	Формулы, примененные для расчета средней квадратической погрешности определения координат характерных точек границ (Mt), с подставленными в такие формулы значениями и итоговые (вычисленные) значения Mt, м	Описание закрепления точки
	содержатся в Едином государственном реестре недвижимости		определены в результате выполнения комплексных кадастровых работ				
	X	Y	X	Y			
1	2	3	4	5	6	7	8
н116У	—	—	442 034,13	3 184 679,46	Геодезический метод	0,20	—
н117У	—	—	442 007,34	3 184 669,57			
н118У	—	—	442 013,83	3 184 651,98			
н119У	—	—	442 040,95	3 184 659,88			
н116У	—	—	442 034,13	3 184 679,46			

2. Сведения о частях границ уточняемого земельного участка с кадастровым номером 27:17:0321601:138 :

Обозначение части границ		Горизонтальное проложение (S), м	Описание прохождения части границ	Сведения о согласовании местоположения границ (согласовано/спорное)
от т.	до т.			
1	2	3	4	5
н116У	н117У	28,56	—	согласовано
н117У	н118У	18,75		
н118У	н119У	28,25		
н119У	н116У	20,73		

3. Сведения о характеристиках уточняемого земельного участка с кадастровым номером 27:17:0321601:138 :

№ п/п	Наименование характеристики земельного участка	Значение характеристики
1	2	3
1.	Адрес земельного участка	—
1.1.	Сведения о местоположении земельного участка (при отсутствии адреса) в структурированном в соответствии с федеральной информационной адресной системой виде	Российская Федерация, Хабаровский край, Хабаровский р-н, "Судостроитель" снт
1.2.	Дополнительные сведения о местоположении земельного участка	—

1	2	3	4	5	6	7	8
27:17:0321601:143(1)							
н130У	—	—	442 082,11	3 184 547,93	Геодезический метод	0,20	—
н131У	—	—	442 054,08	3 184 537,37			
н132У	—	—	442 088,50	3 184 528,76			
н133У	—	—	442 086,78	3 184 532,24			
н134У	—	—	442 085,49	3 184 535,40			
н135У	—	—	442 084,38	3 184 538,56			
н130У	—	—	442 082,11	3 184 547,93			

27:17:0321601:143(2)							
н136У	—	—	442 074,03	3 184 566,57	Геодезический метод	0,20	-
н137У	—	—	442 067,87	3 184 585,39			
н138У	—	—	442 040,06	3 184 575,48			
н139У	—	—	442 046,90	3 184 556,27			
н136У	—	—	442 074,03	3 184 566,57			

2. Сведения о частях границ уточняемого земельного участка с кадастровым номером 27:17:0321601:143 :

Обозначение части границ		Горизонтальное проложение (S), м	Описание прохождения части границ	Сведения о согласовании местоположения границ (согласовано/спорное)
от т.	до т.			
1	2	3	4	5

27:17:0321601:143(1)				
н130У	н131У	29,95	—	согласовано
н131У	н132У	35,48		
н132У	н133У	3,88		
н133У	н134У	3,41		
н134У	н135У	3,35		
н135У	н130У	9,64		

27:17:0321601:143(2)				
н136У	н137У	19,80	—	согласовано
н137У	н138У	29,52		
н138У	н139У	20,39		
н139У	н136У	29,02		

3. Сведения о характеристиках уточняемого земельного участка с кадастровым номером 27:17:0321601:143 :

№ п/п	Наименование характеристики земельного участка	Значение характеристики
1	2	3

1	2	3
1.	Адрес земельного участка	—
1.1.	Сведения о местоположении земельного участка (при отсутствии адреса) в структурированном в соответствии с федеральной информационной адресной системой виде	Российская Федерация, Хабаровский край, Хабаровский р-н
1.2.	Дополнительные сведения о местоположении земельного участка	—
2.	Площадь земельного участка \pm величина погрешности определения (вычисления) площади ($P \pm \Delta P$), м ²	881 \pm 29,00, 27:17:0321601:143(1) 292,68 \pm 11,98, 27:17:0321601:143(2) 588,02 \pm 16,97
3.	Формула, примененная для вычисления предельной погрешности определения площади земельного участка, с подставленными значениями и итоговые (вычисленные) значения	11,98 + 16,97 = 29
4.	Площадь земельного участка согласно сведениям Единого государственного реестра недвижимости (Ркад), м ²	900,00
5.	Оценка расхождения Р и Ркад ($P - P_{кад}$), м ²	19
6.	Предельный минимальный и максимальный размеры земельного участка ($P_{мин}$ и $P_{макс}$), м ²	— —
7.	Вид (виды) разрешенного использования	Для садоводства
7.1.	Дополнительные сведения об использовании земельного участка	—
8.	Кадастровый или иной государственный учетный номер (инвентарный) здания, сооружения, объекта незавершенного строительства, расположенного на земельном участке	—
9.	Сведения о земельных участках (землях общего пользования, территории общего пользования), посредством которых обеспечивается доступ	—
10.	Иные сведения	—
4. Пояснения к сведениям об уточняемом земельном участке с кадастровым номером		27:17:0321601:143 :
1.		—

1. Сведения о характерных точках границ уточняемого земельного участка с кадастровым номером 27:17:0321601:148 :
 Система координат МСК-27, зона 3 Зона № 3

Обозначение характерных точек границ	Координаты, м				Метод определения координат	Формулы, примененные для расчета средней квадратической погрешности определения координат характерных точек границ (Mt), с подставленными в такие формулы значениями и итоговые (вычисленные) значения Mt, м	Описание закрепления точки
	содержатся в Едином государственном реестре недвижимости		определены в результате выполнения комплексных кадастровых работ				
	X	Y	X	Y			
1	2	3	4	5	6	7	8
н147У	—	—	442 029,76	3 184 591,82	Геодезический метод	0,20	—
н148У	—	—	442 006,45	3 184 583,12			
н149У	—	—	442 005,32	3 184 582,43			
н150У	—	—	442 001,42	3 184 580,97			
н151У	—	—	441 994,35	3 184 599,84			
н152У	—	—	442 022,41	3 184 611,01			
н147У	—	—	442 029,76	3 184 591,82			

2. Сведения о частях границ уточняемого земельного участка с кадастровым номером 27:17:0321601:148 :

Обозначение части границ		Горизонтальное проложение (S), м	Описание прохождения части границ	Сведения о согласовании местоположения границ (согласовано/спорное)
от т.	до т.			
1	2	3	4	5
н147У	н148У	24,88	—	согласовано
н148У	н149У	1,32		
н149У	н150У	4,16		
н150У	н151У	20,15		
н151У	н152У	30,20		
н152У	н147У	20,55		

3. Сведения о характеристиках уточняемого земельного участка с кадастровым номером 27:17:0321601:148 :

№ п/п	Наименование характеристики земельного участка	Значение характеристики
1	2	3
1	2	3

1	2	3
1.	Адрес земельного участка	—
1.1.	Сведения о местоположении земельного участка (при отсутствии адреса) в структурированном в соответствии с федеральной информационной адресной системой виде	Российская Федерация, Хабаровский край, Хабаровский р-н, "Судостроитель" снт
1.2.	Дополнительные сведения о местоположении земельного участка	—
2.	Площадь земельного участка ± величина погрешности определения (вычисления) площади ($P \pm \Delta P$), м ²	613 ± 17,00
3.	Формула, примененная для вычисления предельной погрешности определения площади земельного участка, с подставленными значениями и итоговые (вычисленные) значения	$3,5 * 0,20 * \sqrt{(613,00)} = 17$
4.	Площадь земельного участка согласно сведениям Единого государственного реестра недвижимости (Ркад), м ²	600,00
5.	Оценка расхождения P и Ркад ($P - P_{кад}$), м ²	13
6.	Предельный минимальный и максимальный размеры земельного участка ($P_{мин}$ и $P_{макс}$), м ²	— —
7.	Вид (виды) разрешенного использования	Для садоводчества
7.1.	Дополнительные сведения об использовании земельного участка	—
8.	Кадастровый или иной государственный учетный номер (инвентарный) здания, сооружения, объекта незавершенного строительства, расположенного на земельном участке	—
9.	Сведения о земельных участках (землях общего пользования, территории общего пользования), посредством которых обеспечивается доступ	—
10.	Иные сведения	—
4. Пояснения к сведениям об уточняемом земельном участке с кадастровым номером		27:17:0321601:148 :
1.	—	—

1. Сведения о характерных точках границ уточняемого земельного участка с кадастровым номером 27:17:0321601:149 :
 Система координат МСК-27, зона 3 Зона № 3

Обозначение характерных точек границ	Координаты, м				Метод определения координат	Формулы, примененные для расчета средней квадратической погрешности определения координат характерных точек границ (Mt), с подставленными в такие формулы значениями и итоговые (вычисленные) значения Mt, м	Описание закрепления точки
	содержатся в Едином государственном реестре недвижимости		определены в результате выполнения комплексных кадастровых работ				
	X	Y	X	Y			
1	2	3	4	5	6	7	8
н153У	—	—	442 022,41	3 184 611,01	Геодезический метод	0,20	—
н154У	—	—	441 994,35	3 184 599,84			
н155У	—	—	441 987,13	3 184 617,98			
н156У	—	—	442 015,20	3 184 629,15			
н153У	—	—	442 022,41	3 184 611,01			

2. Сведения о частях границ уточняемого земельного участка с кадастровым номером 27:17:0321601:149 :

Обозначение части границ		Горизонтальное проложение (S), м	Описание прохождения части границ	Сведения о согласовании местоположения границ (согласовано/спорное)
от т.	до т.			
1	2	3	4	5
н153У	н154У	30,20	—	согласовано
н154У	н155У	19,52		
н155У	н156У	30,21		
н156У	н153У	19,52		

3. Сведения о характеристиках уточняемого земельного участка с кадастровым номером 27:17:0321601:149 :

№ п/п	Наименование характеристики земельного участка	Значение характеристики
1	2	3
1.	Адрес земельного участка	—
1.1.	Сведения о местоположении земельного участка (при отсутствии адреса) в структурированном в соответствии с федеральной информационной адресной системой виде	Российская Федерация, Хабаровский край, Хабаровский р-н, "Судостроитель" снт
1.2.	Дополнительные сведения о местоположении земельного участка	—

1	2	3	4	5	6	7	8
н157У	—	—	442 322,66	3 184 726,53	Геодезический метод	0,20	—
н158У	—	—	442 329,82	3 184 706,80			—
н159У	—	—	442 366,12	3 184 721,57			—
н160У	—	—	442 359,15	3 184 741,53			—
н157У	—	—	442 322,66	3 184 726,53			—

2. Сведения о частях границ уточняемого земельного участка с кадастровым номером 27:17:0321601:15 :

Обозначение части границ		Горизонтальное проложение (S), м	Описание прохождения части границ	Сведения о согласовании местоположения границ (согласовано/спорное)
от т.	до т.			
1	2	3	4	5
н157У	н158У	20,99	—	согласовано
н158У	н159У	39,19		
н159У	н160У	21,14		
н160У	н157У	39,45		

3. Сведения о характеристиках уточняемого земельного участка с кадастровым номером 27:17:0321601:15 :

№ п/п	Наименование характеристики земельного участка	Значение характеристики
1	2	3
1.	Адрес земельного участка	—
1.1.	Сведения о местоположении земельного участка (при отсутствии адреса) в структурированном в соответствии с федеральной информационной адресной системой виде	Российская Федерация, Хабаровский край, Хабаровский р-н, Судостроитель снт, уч 15
1.2.	Дополнительные сведения о местоположении земельного участка	—
2.	Площадь земельного участка ± величина погрешности определения (вычисления) площади ($P \pm \Delta P$), м ²	827 ± 20,00
3.	Формула, примененная для вычисления предельной погрешности определения площади земельного участка, с подставленными значениями и итоговые (вычисленные) значения	$3,5 * 0,20 * \sqrt{(827,00)} = 20$
4.	Площадь земельного участка согласно сведениям Единого государственного реестра недвижимости (Ркад), м ²	800,00
5.	Оценка расхождения P и Ркад ($P - P_{кад}$), м ²	27
6.	Предельный минимальный и максимальный размеры земельного участка (P _{мин} и P _{макс}), м ²	— —
7.	Вид (виды) разрешенного использования	Для садоводчества

1	2	3
7.1.	Дополнительные сведения об использовании земельного участка	—
8.	Кадастровый или иной государственный учетный номер (инвентарный) здания, сооружения, объекта незавершенного строительства, расположенного на земельном участке	—
9.	Сведения о земельных участках (землях общего пользования, территории общего пользования), посредством которых обеспечивается доступ	—
10.	Иные сведения	—

4. Пояснения к сведениям об уточняемом земельном участке с кадастровым номером 27:17:0321601:15 :

1.	—
----	---

1. Сведения о характерных точках границ уточняемого земельного участка с кадастровым номером 27:17:0321601:154 :
 Система координат МСК-27, зона 3 Зона № 3

Обозначение характерных точек границ	Координаты, м				Метод определения координат	Формулы, примененные для расчета средней квадратической погрешности определения координат характерных точек границ (Mt), с подставленными в такие формулы значениями и итоговые (вычисленные) значения Mt, м	Описание закрепления точки
	содержатся в Едином государственном реестре недвижимости		определены в результате выполнения комплексных кадастровых работ				
	X	Y	X	Y			
1	2	3	4	5	6	7	8
н170У	—	—	441 983,73	3 184 628,30	Геодезический метод	0,20	-
н171У	—	—	441 987,13	3 184 617,98			—
н172У	—	—	441 958,86	3 184 608,14			-
н173У	—	—	441 955,36	3 184 618,46			-
н170У	—	—	441 983,73	3 184 628,30			-

2. Сведения о частях границ уточняемого земельного участка с кадастровым номером 27:17:0321601:154 :

Обозначение части границ		Горизонтальное проложение (S), м	Описание прохождения части границ	Сведения о согласовании местоположения границ (согласовано/спорное)
от т.	до т.			
1	2	3	4	5
н170У	н171У	10,87	—	согласовано
н171У	н172У	29,93		

1	2	3	4	5
н172У	н173У	10,90	—	согласовано
н173У	н170У	30,03		

3. Сведения о характеристиках уточняемого земельного участка с кадастровым номером 27:17:0321601:154 :

№ п/п	Наименование характеристики земельного участка	Значение характеристики
1	2	3
1.	Адрес земельного участка	—
1.1.	Сведения о местоположении земельного участка (при отсутствии адреса) в структурированном в соответствии с федеральной информационной адресной системой виде	Российская Федерация, Хабаровский край, Хабаровский р-н, "Судостроитель" снт
1.2.	Дополнительные сведения о местоположении земельного участка	—
2.	Площадь земельного участка ± величина погрешности определения (вычисления) площади ($P \pm \Delta P$), м ²	326 ± 13,00
3.	Формула, примененная для вычисления предельной погрешности определения площади земельного участка, с подставленными значениями и итоговые (вычисленные) значения	$3,5 * 0,20 * \sqrt{(326,00)} = 13$
4.	Площадь земельного участка согласно сведениям Единого государственного реестра недвижимости (Ркад), м ²	300,00
5.	Оценка расхождения Р и Ркад ($P - P_{кад}$), м ²	26
6.	Предельный минимальный и максимальный размеры земельного участка (Рмин и Рмакс), м ²	— —
7.	Вид (виды) разрешенного использования	Для ведения садоводства
7.1.	Дополнительные сведения об использовании земельного участка	—
8.	Кадастровый или иной государственный учетный номер (инвентарный) здания, сооружения, объекта незавершенного строительства, расположенного на земельном участке	—
9.	Сведения о земельных участках (землях общего пользования, территории общего пользования), посредством которых обеспечивается доступ	—
10.	Иные сведения	—

4. Пояснения к сведениям об уточняемом земельном участке с кадастровым номером 27:17:0321601:154 :

1.	—
----	---

1. Сведения о характерных точках границ уточняемого земельного участка с кадастровым номером 27:17:0321601:155 :
 Система координат МСК-27, зона 3 Зона № 3

Обозначение характерных точек границ	Координаты, м				Метод определения координат	Формулы, примененные для расчета средней квадратической погрешности определения координат характерных точек границ (Mt), с подставленными в такие формулы значениями и итоговые (вычисленные) значения Mt, м	Описание закрепления точки
	содержатся в Едином государственном реестре недвижимости		определены в результате выполнения комплексных кадастровых работ				
	X	Y	X	Y			
1	2	3	4	5	6	7	8
н174У	—	—	441 987,13	3 184 617,98	Геодезический метод	0,20	—
н175У	—	—	441 994,35	3 184 599,84			
н176У	—	—	441 965,84	3 184 589,13			
н177У	—	—	441 958,86	3 184 608,14			
н174У	—	—	441 987,13	3 184 617,98			

2. Сведения о частях границ уточняемого земельного участка с кадастровым номером 27:17:0321601:155 :

Обозначение части границ		Горизонтальное проложение (S), м	Описание прохождения части границ	Сведения о согласовании местоположения границ (согласовано/спорное)
от т.	до т.			
1	2	3	4	5
н174У	н175У	19,52	—	согласовано
н175У	н176У	30,46		
н176У	н177У	20,25		
н177У	н174У	29,93		

3. Сведения о характеристиках уточняемого земельного участка с кадастровым номером 27:17:0321601:155 :

№ п/п	Наименование характеристики земельного участка	Значение характеристики
1	2	3
1.	Адрес земельного участка	—
1.1.	Сведения о местоположении земельного участка (при отсутствии адреса) в структурированном в соответствии с федеральной информационной адресной системой виде	Российская Федерация, Хабаровский край, Хабаровский р-н, "Судостроитель" снт
1.2.	Дополнительные сведения о местоположении земельного участка	—

1	2	3	4	5	6	7	8
н178У	—	—	442 001,42	3 184 580,97	Геодезический метод	0,20	—
н179У	—	—	442 004,77	3 184 570,89			
н180У	—	—	442 005,84	3 184 568,59			
н181У	—	—	442 007,94	3 184 562,45			
н182У	—	—	442 011,60	3 184 553,05			
н183У	—	—	441 972,77	3 184 570,25			
н178У	—	—	442 001,42	3 184 580,97			

2. Сведения о частях границ уточняемого земельного участка с кадастровым номером 27:17:0321601:157 :

Обозначение части границ		Горизонтальное проложение (S), м	Описание прохождения части границ	Сведения о согласовании местоположения границ (согласовано/спорное)
от т.	до т.			
1	2	3	4	5
н178У	н179У	10,62	—	согласовано
н179У	н180У	2,54		
н180У	н181У	6,49		
н181У	н182У	10,09		
н182У	н183У	42,47		
н183У	н178У	30,59		

3. Сведения о характеристиках уточняемого земельного участка с кадастровым номером 27:17:0321601:157 :

№ п/п	Наименование характеристики земельного участка	Значение характеристики
1	2	3
1.	Адрес земельного участка	—
1.1.	Сведения о местоположении земельного участка (при отсутствии адреса) в структурированном в соответствии с федеральной информационной адресной системой виде	Российская Федерация, Хабаровский край, Хабаровский р-н, Судостроитель снт
1.2.	Дополнительные сведения о местоположении земельного участка	—
2.	Площадь земельного участка ± величина погрешности определения (вычисления) площади ($P \pm \Delta P$), м ²	450 ± 15,00
3.	Формула, примененная для вычисления предельной погрешности определения площади земельного участка, с подставленными значениями и итоговые (вычисленные) значения	$3,5 * 0,20 * \sqrt{(450,00)} = 15$
4.	Площадь земельного участка согласно сведениям Единого государственного реестра недвижимости (Ркад), м ²	450,00

1	2	3
5.	Оценка расхождения Р и Ркад (Р - Ркад), м ²	0
6.	Предельный минимальный и максимальный размеры земельного участка (Рмин и Рмакс), м ²	— —
7.	Вид (виды) разрешенного использования	Для садоводства
7.1.	Дополнительные сведения об использовании земельного участка	—
8.	Кадастровый или иной государственный учетный номер (инвентарный) здания, сооружения, объекта незавершенного строительства, расположенного на земельном участке	—
9.	Сведения о земельных участках (землях общего пользования, территории общего пользования), посредством которых обеспечивается доступ	—
10.	Иные сведения	—

4. Пояснения к сведениям об уточняемом земельном участке с кадастровым номером 27:17:0321601:157 :

1.	—
----	---

1. Сведения о характерных точках границ уточняемого земельного участка с кадастровым номером 27:17:0321601:2 :

Система координат МСК-27, зона 3 Зона № 3

Обозначение характерных точек границ	Координаты, м				Метод определения координат	Формулы, примененные для расчета средней квадратической погрешности определения координат характерных точек границ (Mt), с подставленными в такие формулы значениями и итоговые (вычисленные) значения Mt, м	Описание закрепления точки
	содержатся в Едином государственном реестре недвижимости		определены в результате выполнения комплексных кадастровых работ				
	X	Y	X	Y			
1	2	3	4	5	6	7	8
н217У	—	—	442 446,75	3 184 495,39	Геодезический метод	0,20	—
н218У	—	—	442 449,01	3 184 496,25			
н219У	—	—	442 466,74	3 184 482,13			
н220У	—	—	442 419,62	3 184 465,43			
н221У	—	—	442 414,47	3 184 483,01			
н217У	—	—	442 446,75	3 184 495,39			

2. Сведения о частях границ уточняемого земельного участка с кадастровым номером 27:17:0321601:2 :

Обозначение части границ		Горизонтальное проложение (S), м	Описание прохождения части границ	Сведения о согласовании местоположения границ (согласовано/спорное)
от т.	до т.			
1	2	3	4	5
н217У	н218У	2,42	—	согласовано
н218У	н219У	22,67		
н219У	н220У	49,99		
н220У	н221У	18,32		
н221У	н217У	34,57		

3. Сведения о характеристиках уточняемого земельного участка с кадастровым номером 27:17:0321601:2 :

№ п/п	Наименование характеристики земельного участка	Значение характеристики
1	2	3
1.	Адрес земельного участка	—
1.1.	Сведения о местоположении земельного участка (при отсутствии адреса) в структурированном в соответствии с федеральной информационной адресной системой виде	Российская Федерация, Хабаровский край, Хабаровский р-н, "Судостроитель" снт
1.2.	Дополнительные сведения о местоположении земельного участка	—
2.	Площадь земельного участка ± величина погрешности определения (вычисления) площади ($P \pm \Delta P$), м ²	819 ± 20,00
3.	Формула, примененная для вычисления предельной погрешности определения площади земельного участка, с подставленными значениями и итоговые (вычисленные) значения	$3,5 * 0,20 * \sqrt{(819,00)} = 20$
4.	Площадь земельного участка согласно сведениям Единого государственного реестра недвижимости (Ркад), м ²	900,00
5.	Оценка расхождения Р и Ркад ($P - P_{кад}$), м ²	81
6.	Предельный минимальный и максимальный размеры земельного участка (Рмин и Рмакс), м ²	— —
7.	Вид (виды) разрешенного использования	Для ведения садоводства
7.1.	Дополнительные сведения об использовании земельного участка	—
8.	Кадастровый или иной государственный учетный номер (инвентарный) здания, сооружения, объекта незавершенного строительства, расположенного на земельном участке	—

1	2	3
9.	Сведения о земельных участках (землях общего пользования, территории общего пользования), посредством которых обеспечивается доступ	—
10.	Иные сведения	—

4. Пояснения к сведениям об уточняемом земельном участке с кадастровым номером 27:17:0321601:2 :

1.	—
----	---

1. Сведения о характерных точках границ уточняемого земельного участка с кадастровым номером 27:17:0321601:24 :

Система координат МСК-27, зона 3 Зона № 3

Обозначение характерных точек границ	Координаты, м				Метод определения координат	Формулы, примененные для расчета средней квадратической погрешности определения координат характерных точек границ (Mt), с подставленными в такие формулы значениями и итоговые (вычисленные) значения Mt, м	Описание закрепления точки
	содержатся в Едином государственном реестре недвижимости		определены в результате выполнения комплексных кадастровых работ				
	X	Y	X	Y			
1	2	3	4	5	6	7	8
н226У	—	—	442 374,49	3 184 575,19	Геодезический метод	0,20	—
н227У	—	—	442 346,56	3 184 565,01			
н228У	—	—	442 339,90	3 184 582,54			
н229У	—	—	442 367,54	3 184 593,52			
н226У	—	—	442 374,49	3 184 575,19			

2. Сведения о частях границ уточняемого земельного участка с кадастровым номером 27:17:0321601:24 :

Обозначение части границ		Горизонтальное проложение (S), м	Описание прохождения части границ	Сведения о согласовании местоположения границ (согласовано/спорное)
от т.	до т.			
1	2	3	4	5
н226У	н227У	29,73	—	согласовано
н227У	н228У	18,75		
н228У	н229У	29,74		
н229У	н226У	19,60		

3. Сведения о характеристиках уточняемого земельного участка с кадастровым номером 27:17:0321601:24 :

№ п/п	Наименование характеристики земельного участка	Значение характеристики
1	2	3
1	2	3

1	2	3
1.	Адрес земельного участка	—
1.1.	Сведения о местоположении земельного участка (при отсутствии адреса) в структурированном в соответствии с федеральной информационной адресной системой виде	Российская Федерация, Хабаровский край, Хабаровск г, гк Судостроитель стр
1.2.	Дополнительные сведения о местоположении земельного участка	—
2.	Площадь земельного участка ± величина погрешности определения (вычисления) площади ($P \pm \Delta P$), м ²	570 ± 17,00
3.	Формула, примененная для вычисления предельной погрешности определения площади земельного участка, с подставленными значениями и итоговые (вычисленные) значения	$3,5*0,20*\sqrt{(570,00)} = 17$
4.	Площадь земельного участка согласно сведениям Единого государственного реестра недвижимости (Ркад), м ²	600,00
5.	Оценка расхождения Р и Ркад ($P - P_{кад}$), м ²	30
6.	Предельный минимальный и максимальный размеры земельного участка ($P_{мин}$ и $P_{макс}$), м ²	— —
7.	Вид (виды) разрешенного использования	Для садоводства
7.1.	Дополнительные сведения об использовании земельного участка	—
8.	Кадастровый или иной государственный учетный номер (инвентарный) здания, сооружения, объекта незавершенного строительства, расположенного на земельном участке	—
9.	Сведения о земельных участках (землях общего пользования, территории общего пользования), посредством которых обеспечивается доступ	—
10.	Иные сведения	—
4. Пояснения к сведениям об уточняемом земельном участке с кадастровым номером		27:17:0321601:24 :
1.	—	—

1. Сведения о характерных точках границ уточняемого земельного участка с кадастровым номером 27:17:0321601:28 :
 Система координат МСК-27, зона 3 Зона № 3

Обозначение характерных точек границ	Координаты, м				Метод определения координат	Формулы, примененные для расчета средней квадратической погрешности определения координат характерных точек границ (Mt), с подставленными в такие формулы значениями и итоговые (вычисленные) значения Mt, м	Описание закрепления точки
	содержатся в Едином государственном реестре недвижимости		определены в результате выполнения комплексных кадастровых работ				
	X	Y	X	Y			
1	2	3	4	5	6	7	8
н252У	—	—	442 339,93	3 184 668,27	Геодезический метод	0,20	-
н253У	—	—	442 312,64	3 184 657,03			
н254У	—	—	442 305,49	3 184 676,51			
н255У	—	—	442 333,40	3 184 686,20			
н252У	—	—	442 339,93	3 184 668,27			

2. Сведения о частях границ уточняемого земельного участка с кадастровым номером 27:17:0321601:28 :

Обозначение части границ		Горизонтальное проложение (S), м	Описание прохождения части границ	Сведения о согласовании местоположения границ (согласовано/спорное)
от т.	до т.			
1	2	3	4	5
н252У	н253У	29,51	—	согласовано
н253У	н254У	20,75		
н254У	н255У	29,54		
н255У	н252У	19,08		

3. Сведения о характеристиках уточняемого земельного участка с кадастровым номером 27:17:0321601:28 :

№ п/п	Наименование характеристики земельного участка	Значение характеристики
1	2	3
1.	Адрес земельного участка	—
1.1.	Сведения о местоположении земельного участка (при отсутствии адреса) в структурированном в соответствии с федеральной информационной адресной системой виде	Российская Федерация, Хабаровский край, Хабаровский р-н, "Судостроитель" снт
1.2.	Дополнительные сведения о местоположении земельного участка	—

1	2	3	4	5	6	7	8
н256У	—	—	442 438,81	3 184 513,90	Геодезический метод	0,20	—
н257У	—	—	442 446,75	3 184 495,39			
н258У	—	—	442 414,47	3 184 483,01			
н259У	—	—	442 407,43	3 184 501,89			
н256У	—	—	442 438,81	3 184 513,90			

2. Сведения о частях границ уточняемого земельного участка с кадастровым номером 27:17:0321601:3 :

Обозначение части границ		Горизонтальное проложение (S), м	Описание прохождения части границ	Сведения о согласовании местоположения границ (согласовано/спорное)
от т.	до т.			
1	2	3	4	5
н256У	н257У	20,14	—	согласовано
н257У	н258У	34,57		
н258У	н259У	20,15		
н259У	н256У	33,60		

3. Сведения о характеристиках уточняемого земельного участка с кадастровым номером 27:17:0321601:3 :

№ п/п	Наименование характеристики земельного участка	Значение характеристики
1	2	3
1.	Адрес земельного участка	—
1.1.	Сведения о местоположении земельного участка (при отсутствии адреса) в структурированном в соответствии с федеральной информационной адресной системой виде	Российская Федерация, Хабаровский край, Хабаровский р-н, "Судостроитель" снт
1.2.	Дополнительные сведения о местоположении земельного участка	—
2.	Площадь земельного участка ± величина погрешности определения (вычисления) площади ($P \pm \Delta P$), м ²	686 ± 18,00
3.	Формула, примененная для вычисления предельной погрешности определения площади земельного участка, с подставленными значениями и итоговые (вычисленные) значения	$3,5 * 0,20 * \sqrt{(686,00)} = 18$
4.	Площадь земельного участка согласно сведениям Единого государственного реестра недвижимости (Ркад), м ²	750,00
5.	Оценка расхождения P и Ркад ($P - P_{кад}$), м ²	64
6.	Предельный минимальный и максимальный размеры земельного участка (Pмин и Pмакс), м ²	— —
7.	Вид (виды) разрешенного использования	Для садоводства

1	2	3
7.1.	Дополнительные сведения об использовании земельного участка	—
8.	Кадастровый или иной государственный учетный номер (инвентарный) здания, сооружения, объекта незавершенного строительства, расположенного на земельном участке	—
9.	Сведения о земельных участках (землях общего пользования, территории общего пользования), посредством которых обеспечивается доступ	—
10.	Иные сведения	—

4. Пояснения к сведениям об уточняемом земельном участке с кадастровым номером 27:17:0321601:3 :

1.	—
----	---

1. Сведения о характерных точках границ уточняемого земельного участка с кадастровым номером 27:17:0321601:36 :
Система координат МСК-27, зона 3 Зона № 3

Обозначение характерных точек границ	Координаты, м				Метод определения координат	Формулы, примененные для расчета средней квадратической погрешности определения координат характерных точек границ (Mt), с подставленными в такие формулы значениями и итоговые (вычисленные) значения Mt, м	Описание закрепления точки
	содержатся в Едином государственном реестре недвижимости		определены в результате выполнения комплексных кадастровых работ				
	X	Y	X	Y			
1	2	3	4	5	6	7	8
н278У	—	—	442 283,85	3 184 731,67	Геодезический метод	0,20	—
н279У	—	—	442 256,84	3 184 721,64			
н280У	—	—	442 250,33	3 184 739,19			
н281У	—	—	442 277,52	3 184 749,97			
н278У	—	—	442 283,85	3 184 731,67			

2. Сведения о частях границ уточняемого земельного участка с кадастровым номером 27:17:0321601:36 :

Обозначение части границ		Горизонтальное проложение (S), м	Описание прохождения части границ	Сведения о согласовании местоположения границ (согласовано/спорное)
от т.	до т.			
1	2	3	4	5
н278У	н279У	28,81	—	согласовано
н279У	н280У	18,72		

1	2	3	4	5
н280У	н281У	29,25	—	согласовано
н281У	н278У	19,36		

3. Сведения о характеристиках уточняемого земельного участка с кадастровым номером 27:17:0321601:36 :

№ п/п	Наименование характеристики земельного участка	Значение характеристики
1	2	3
1.	Адрес земельного участка	—
1.1.	Сведения о местоположении земельного участка (при отсутствии адреса) в структурированном в соответствии с федеральной информационной адресной системой виде	Российская Федерация, Хабаровский край, Хабаровский р-н, "Судостроитель" снт
1.2.	Дополнительные сведения о местоположении земельного участка	—
2.	Площадь земельного участка ± величина погрешности определения (вычисления) площади ($P \pm \Delta P$), м ²	553 ± 16,00
3.	Формула, примененная для вычисления предельной погрешности определения площади земельного участка, с подставленными значениями и итоговые (вычисленные) значения	$3,5 * 0,20 * \sqrt{(553,00)} = 16$
4.	Площадь земельного участка согласно сведениям Единого государственного реестра недвижимости (Ркад), м ²	600,00
5.	Оценка расхождения Р и Ркад ($P - P_{кад}$), м ²	47
6.	Предельный минимальный и максимальный размеры земельного участка ($P_{мин}$ и $P_{макс}$), м ²	— —
7.	Вид (виды) разрешенного использования	Для садоводства
7.1.	Дополнительные сведения об использовании земельного участка	—
8.	Кадастровый или иной государственный учетный номер (инвентарный) здания, сооружения, объекта незавершенного строительства, расположенного на земельном участке	—
9.	Сведения о земельных участках (землях общего пользования, территории общего пользования), посредством которых обеспечивается доступ	—
10.	Иные сведения	—

4. Пояснения к сведениям об уточняемом земельном участке с кадастровым номером 27:17:0321601:36 :

1.	—
----	---

1. Сведения о характерных точках границ уточняемого земельного участка с кадастровым номером 27:17:0321601:44 :
 Система координат МСК-27, зона 3 Зона № 3

Обозначение характерных точек границ	Координаты, м				Метод определения координат	Формулы, примененные для расчета средней квадратической погрешности определения координат характерных точек границ (Mt), с подставленными в такие формулы значениями и итоговые (вычисленные) значения Mt, м	Описание закрепления точки
	содержатся в Едином государственном реестре недвижимости		определены в результате выполнения комплексных кадастровых работ				
	X	Y	X	Y			
1	2	3	4	5	6	7	8
н302У	—	—	442 339,90	3 184 582,54	Геодезический метод	0,20	-
н303У	—	—	442 346,56	3 184 565,01			—
н304У	—	—	442 318,41	3 184 554,18			—
н305У	—	—	442 311,75	3 184 572,02			—
н302У	—	—	442 339,90	3 184 582,54			-

2. Сведения о частях границ уточняемого земельного участка с кадастровым номером 27:17:0321601:44 :

Обозначение части границ		Горизонтальное проложение (S), м	Описание прохождения части границ	Сведения о согласовании местоположения границ (согласовано/спорное)
от т.	до т.			
1	2	3	4	5
н302У	н303У	18,75	—	согласовано
н303У	н304У	30,16		
н304У	н305У	19,04		
н305У	н302У	30,05		

3. Сведения о характеристиках уточняемого земельного участка с кадастровым номером 27:17:0321601:44 :

№ п/п	Наименование характеристики земельного участка	Значение характеристики
1	2	3
1.	Адрес земельного участка	—
1.1.	Сведения о местоположении земельного участка (при отсутствии адреса) в структурированном в соответствии с федеральной информационной адресной системой виде	Российская Федерация, Хабаровский край, Хабаровский р-н, Судостроитель снт
1.2.	Дополнительные сведения о местоположении земельного участка	—

1	2	3	4	5	6	7	8
н340У	—	—	442 327,91	3 184 515,03	Геодезический метод	0,20	—
н341У	—	—	442 334,81	3 184 496,65			—
н342У	—	—	442 307,13	3 184 486,84			-
н343У	—	—	442 299,66	3 184 505,51			Пилон бетонный
н340У	—	—	442 327,91	3 184 515,03			—

2. Сведения о частях границ уточняемого земельного участка с кадастровым номером 27:17:0321601:51 :

Обозначение части границ		Горизонтальное проложение (S), м	Описание прохождения части границ	Сведения о согласовании местоположения границ (согласовано/спорное)
от т.	до т.			
1	2	3	4	5
н340У	н341У	19,63	—	согласовано
н341У	н342У	29,37		
н342У	н343У	20,11		
н343У	н340У	29,81		

3. Сведения о характеристиках уточняемого земельного участка с кадастровым номером 27:17:0321601:51 :

№ п/п	Наименование характеристики земельного участка	Значение характеристики
1	2	3
1.	Адрес земельного участка	Хабаровский край, р-н Хабаровский, садоводческое товарищество "Судостроитель", в районе с. Ильинка, уч. 59
1.1.	Сведения о местоположении земельного участка (при отсутствии адреса) в структурированном в соответствии с федеральной информационной адресной системой виде	—
1.2.	Дополнительные сведения о местоположении земельного участка	—
2.	Площадь земельного участка ± величина погрешности определения (вычисления) площади ($P \pm \Delta P$), м ²	587 ± 17,00
3.	Формула, примененная для вычисления предельной погрешности определения площади земельного участка, с подставленными значениями и итоговые (вычисленные) значения	$3,5 * 0,20 * \sqrt{(587,00)} = 17$
4.	Площадь земельного участка согласно сведениям Единого государственного реестра недвижимости (Ркад), м ²	600,00
5.	Оценка расхождения P и Ркад ($P - P_{кад}$), м ²	13
6.	Предельный минимальный и максимальный размеры земельного участка (Pмин и Pмакс), м ²	— —

1	2	3
7.	Вид (виды) разрешенного использования	Для садоводства
7.1.	Дополнительные сведения об использовании земельного участка	—
8.	Кадастровый или иной государственный учетный номер (инвентарный) здания, сооружения, объекта незавершенного строительства, расположенного на земельном участке	—
9.	Сведения о земельных участках (землях общего пользования, территории общего пользования), посредством которых обеспечивается доступ	—
10.	Иные сведения	—

4. Пояснения к сведениям об уточняемом земельном участке с кадастровым номером 27:17:0321601:51 :

1.	—
----	---

1. Сведения о характерных точках границ уточняемого земельного участка с кадастровым номером 27:17:0321601:52 :

Система координат МСК-27, зона 3 Зона № 3

Обозначение характерных точек границ	Координаты, м				Метод определения координат	Формулы, примененные для расчета средней квадратической погрешности определения координат характерных точек границ (Mt), с подставленными в такие формулы значениями и итоговые (вычисленные) значения Mt, м	Описание закрепления точки
	содержатся в Едином государственном реестре недвижимости		определены в результате выполнения комплексных кадастровых работ				
	X	Y	X	Y			
1	2	3	4	5	6	7	8
н344У	—	—	442 321,53	3 184 533,97	Геодезический метод	0,20	-
н345У	—	—	442 293,58	3 184 523,56			-
н346У	—	—	442 299,66	3 184 505,51			Пилон бетонный
н347У	—	—	442 327,91	3 184 515,03			—
н344У	—	—	442 321,53	3 184 533,97			-

2. Сведения о частях границ уточняемого земельного участка с кадастровым номером 27:17:0321601:52 :

Обозначение части границ		Горизонтальное проложение (S), м	Описание прохождения части границ	Сведения о согласовании местоположения границ (согласовано/спорное)
от т.	до т.			
1	2	3	4	5
н344У	н345У	29,83	—	согласовано

1	2	3	4	5
н345У	н346У	19,05	—	согласовано
н346У	н347У	29,81		
н347У	н344У	19,99		

3. Сведения о характеристиках уточняемого земельного участка с кадастровым номером 27:17:0321601:52 :

№ п/п	Наименование характеристики земельного участка	Значение характеристики
1	2	3
1.	Адрес земельного участка	—
1.1.	Сведения о местоположении земельного участка (при отсутствии адреса) в структурированном в соответствии с федеральной информационной адресной системой виде	Российская Федерация, Хабаровский край, Хабаровский р-н, "Судостроитель" снт
1.2.	Дополнительные сведения о местоположении земельного участка	—
2.	Площадь земельного участка ± величина погрешности определения (вычисления) площади ($P \pm \Delta P$), м ²	582 ± 17,00
3.	Формула, примененная для вычисления предельной погрешности определения площади земельного участка, с подставленными значениями и итоговые (вычисленные) значения	$3,5 * 0,20 * \sqrt{582,00} = 17$
4.	Площадь земельного участка согласно сведениям Единого государственного реестра недвижимости (Ркад), м ²	600,00
5.	Оценка расхождения Р и Ркад ($P - P_{кад}$), м ²	18
6.	Предельный минимальный и максимальный размеры земельного участка (Рмин и Рмакс), м ²	— —
7.	Вид (виды) разрешенного использования	Для садоводства
7.1.	Дополнительные сведения об использовании земельного участка	—
8.	Кадастровый или иной государственный учетный номер (инвентарный) здания, сооружения, объекта незавершенного строительства, расположенного на земельном участке	—
9.	Сведения о земельных участках (землях общего пользования, территории общего пользования), посредством которых обеспечивается доступ	—
10.	Иные сведения	—

4. Пояснения к сведениям об уточняемом земельном участке с кадастровым номером 27:17:0321601:52 :

1.	—
----	---

1. Сведения о характерных точках границ уточняемого земельного участка с кадастровым номером 27:17:0321601:54 :
 Система координат МСК-27, зона 3 Зона № 3

Обозначение характерных точек границ	Координаты, м				Метод определения координат	Формулы, примененные для расчета средней квадратической погрешности определения координат характерных точек границ (Mt), с подставленными в такие формулы значениями и итоговые (вычисленные) значения Mt, м	Описание закрепления точки
	содержатся в Едином государственном реестре недвижимости		определены в результате выполнения комплексных кадастровых работ				
	X	Y	X	Y			
1	2	3	4	5	6	7	8
н352У	—	—	442 308,14	3 184 570,94	Геодезический метод	0,20	-
н353У	—	—	442 314,78	3 184 552,69			
н354У	—	—	442 287,06	3 184 542,19			
н355У	—	—	442 280,08	3 184 560,71			
н352У	—	—	442 308,14	3 184 570,94			

2. Сведения о частях границ уточняемого земельного участка с кадастровым номером 27:17:0321601:54 :

Обозначение части границ		Горизонтальное проложение (S), м	Описание прохождения части границ	Сведения о согласовании местоположения границ (согласовано/спорное)
от т.	до т.			
1	2	3	4	5
н352У	н353У	19,42	—	согласовано
н353У	н354У	29,64		
н354У	н355У	19,79		
н355У	н352У	29,87		

3. Сведения о характеристиках уточняемого земельного участка с кадастровым номером 27:17:0321601:54 :

№ п/п	Наименование характеристики земельного участка	Значение характеристики
1	2	3
1.	Адрес земельного участка	—
1.1.	Сведения о местоположении земельного участка (при отсутствии адреса) в структурированном в соответствии с федеральной информационной адресной системой виде	Российская Федерация, Хабаровский край, Хабаровский р-н, "Судостроитель" снт
1.2.	Дополнительные сведения о местоположении земельного участка	—

1	2	3	4	5	6	7	8
н360У	—	—	442 273,27	3 184 579,34	Геодезический метод	0,20	-
н361У	—	—	442 266,72	3 184 598,72			—
н362У	—	—	442 294,10	3 184 608,72			
н363У	—	—	442 301,27	3 184 589,63			
н360У	—	—	442 273,27	3 184 579,34			

2. Сведения о частях границ уточняемого земельного участка с кадастровым номером 27:17:0321601:56 :

Обозначение части границ		Горизонтальное проложение (S), м	Описание прохождения части границ	Сведения о согласовании местоположения границ (согласовано/спорное)
от т.	до т.			
1	2	3	4	5
н360У	н361У	20,46	—	согласовано
н361У	н362У	29,15		
н362У	н363У	20,39		
н363У	н360У	29,83		

3. Сведения о характеристиках уточняемого земельного участка с кадастровым номером 27:17:0321601:56 :

№ п/п	Наименование характеристики земельного участка	Значение характеристики
1	2	3
1.	Адрес земельного участка	—
1.1.	Сведения о местоположении земельного участка (при отсутствии адреса) в структурированном в соответствии с федеральной информационной адресной системой виде	Российская Федерация, Хабаровский край, Хабаровский р-н, "Судостроитель" снт
1.2.	Дополнительные сведения о местоположении земельного участка	—
2.	Площадь земельного участка ± величина погрешности определения (вычисления) площади ($P \pm \Delta P$), м ²	602 ± 17,00
3.	Формула, примененная для вычисления предельной погрешности определения площади земельного участка, с подставленными значениями и итоговые (вычисленные) значения	$3,5 * 0,20 * \sqrt{(602,00)} = 17$
4.	Площадь земельного участка согласно сведениям Единого государственного реестра недвижимости (Ркад), м ²	600,00
5.	Оценка расхождения P и Ркад ($P - P_{кад}$), м ²	2
6.	Предельный минимальный и максимальный размеры земельного участка (Pмин и Pмакс), м ²	— —
7.	Вид (виды) разрешенного использования	Для садоводства

1	2	3
7.1.	Дополнительные сведения об использовании земельного участка	—
8.	Кадастровый или иной государственный учетный номер (инвентарный) здания, сооружения, объекта незавершенного строительства, расположенного на земельном участке	—
9.	Сведения о земельных участках (землях общего пользования, территории общего пользования), посредством которых обеспечивается доступ	—
10.	Иные сведения	—

4. Пояснения к сведениям об уточняемом земельном участке с кадастровым номером 27:17:0321601:56 :

1.	—
----	---

1. Сведения о характерных точках границ уточняемого земельного участка с кадастровым номером 27:17:0321601:57 :
Система координат МСК-27, зона 3 Зона № 3

Обозначение характерных точек границ	Координаты, м				Метод определения координат	Формулы, примененные для расчета средней квадратической погрешности определения координат характерных точек границ (Mt), с подставленными в такие формулы значениями и итоговые (вычисленные) значения Mt, м	Описание закрепления точки
	содержатся в Едином государственном реестре недвижимости		определены в результате выполнения комплексных кадастровых работ				
	X	Y	X	Y			
1	2	3	4	5	6	7	8
н364У	—	—	442 294,10	3 184 608,72	Геодезический метод	0,20	—
н365У	—	—	442 287,31	3 184 626,77			
н366У	—	—	442 261,26	3 184 617,42			
н367У	—	—	442 266,72	3 184 598,72			
н364У	—	—	442 294,10	3 184 608,72			

2. Сведения о частях границ уточняемого земельного участка с кадастровым номером 27:17:0321601:57 :

Обозначение части границ		Горизонтальное проложение (S), м	Описание прохождения части границ	Сведения о согласовании местоположения границ (согласовано/спорное)
от т.	до т.			
1	2	3	4	5
н364У	н365У	19,28	—	согласовано
н365У	н366У	27,68		

1	2	3	4	5
н366У	н367У	19,48	—	согласовано
н367У	н364У	29,15		

3. Сведения о характеристиках уточняемого земельного участка с кадастровым номером 27:17:0321601:57 :

№ п/п	Наименование характеристики земельного участка	Значение характеристики
1	2	3
1.	Адрес земельного участка	—
1.1.	Сведения о местоположении земельного участка (при отсутствии адреса) в структурированном в соответствии с федеральной информационной адресной системой виде	Российская Федерация, Хабаровский край, Хабаровский р-н, "Судостроитель" снт
1.2.	Дополнительные сведения о местоположении земельного участка	—
2.	Площадь земельного участка ± величина погрешности определения (вычисления) площади ($P \pm \Delta P$), м ²	550 ± 16,00
3.	Формула, примененная для вычисления предельной погрешности определения площади земельного участка, с подставленными значениями и итоговые (вычисленные) значения	$3,5 * 0,20 * \sqrt{(550,00)} = 16$
4.	Площадь земельного участка согласно сведениям Единого государственного реестра недвижимости (Ркад), м ²	600,00
5.	Оценка расхождения Р и Ркад ($P - P_{кад}$), м ²	50
6.	Предельный минимальный и максимальный размеры земельного участка (Рмин и Рмакс), м ²	— —
7.	Вид (виды) разрешенного использования	Для садоводства
7.1.	Дополнительные сведения об использовании земельного участка	—
8.	Кадастровый или иной государственный учетный номер (инвентарный) здания, сооружения, объекта незавершенного строительства, расположенного на земельном участке	—
9.	Сведения о земельных участках (землях общего пользования, территории общего пользования), посредством которых обеспечивается доступ	—
10.	Иные сведения	—

4. Пояснения к сведениям об уточняемом земельном участке с кадастровым номером 27:17:0321601:57 :

1.	—
----	---

1. Сведения о характерных точках границ уточняемого земельного участка с кадастровым номером 27:17:0321601:6 :
 Система координат МСК-27, зона 3 Зона № 3

Обозначение характерных точек границ	Координаты, м				Метод определения координат	Формулы, примененные для расчета средней квадратической погрешности определения координат характерных точек границ (Mt), с подставленными в такие формулы значениями и итоговые (вычисленные) значения Mt, м	Описание закрепления точки
	содержатся в Едином государственном реестре недвижимости		определены в результате выполнения комплексных кадастровых работ				
	X	Y	X	Y			
1	2	3	4	5	6	7	8
н44342У	—	—	442 430,66	3 184 552,00	Геодезический метод	0,20	—
н44341У	—	—	442 425,77	3 184 570,34			
н373У	—	—	442 421,77	3 184 569,00			—
н374У	—	—	442 386,78	3 184 557,24			
н375У	—	—	442 394,20	3 184 537,18			
н44342У	—	—	442 430,66	3 184 552,00			—

2. Сведения о частях границ уточняемого земельного участка с кадастровым номером 27:17:0321601:6 :

Обозначение части границ		Горизонтальное проложение (S), м	Описание прохождения части границ	Сведения о согласовании местоположения границ (согласовано/спорное)
от т.	до т.			
1	2	3	4	5
н44342У	н44341У	18,98	—	согласовано
н44341У	н373У	4,22		
н373У	н374У	36,91		
н374У	н375У	21,39		
н375У	н44342У	39,36		

3. Сведения о характеристиках уточняемого земельного участка с кадастровым номером 27:17:0321601:6 :

№ п/п	Наименование характеристики земельного участка	Значение характеристики
1	2	3
1	2	3

1	2	3
1.	Адрес земельного участка	—
1.1.	Сведения о местоположении земельного участка (при отсутствии адреса) в структурированном в соответствии с федеральной информационной адресной системой виде	Российская Федерация, Хабаровский край, Хабаровский р-н, "Судостроитель" снт
1.2.	Дополнительные сведения о местоположении земельного участка	—
2.	Площадь земельного участка ± величина погрешности определения (вычисления) площади ($P \pm \Delta P$), м ²	810 ± 20,00
3.	Формула, примененная для вычисления предельной погрешности определения площади земельного участка, с подставленными значениями и итоговые (вычисленные) значения	$3,5*0,20*\sqrt{(810,00)} = 20$
4.	Площадь земельного участка согласно сведениям Единого государственного реестра недвижимости (Ркад), м ²	900,00
5.	Оценка расхождения Р и Ркад ($P - P_{кад}$), м ²	90
6.	Предельный минимальный и максимальный размеры земельного участка ($P_{мин}$ и $P_{макс}$), м ²	— —
7.	Вид (виды) разрешенного использования	Для садоводства
7.1.	Дополнительные сведения об использовании земельного участка	—
8.	Кадастровый или иной государственный учетный номер (инвентарный) здания, сооружения, объекта незавершенного строительства, расположенного на земельном участке	—
9.	Сведения о земельных участках (землях общего пользования, территории общего пользования), посредством которых обеспечивается доступ	—
10.	Иные сведения	—
4. Пояснения к сведениям об уточняемом земельном участке с кадастровым номером		27:17:0321601:6 :
1.	—	—

1. Сведения о характерных точках границ уточняемого земельного участка с кадастровым номером 27:17:0321601:64 :
 Система координат МСК-27, зона 3 Зона № 3

Обозначение характерных точек границ	Координаты, м				Метод определения координат	Формулы, примененные для расчета средней квадратической погрешности определения координат характерных точек границ (Mt), с подставленными в такие формулы значениями и итоговые (вычисленные) значения Mt, м	Описание закрепления точки
	содержатся в Едином государственном реестре недвижимости		определены в результате выполнения комплексных кадастровых работ				
	X	Y	X	Y			
1	2	3	4	5	6	7	8
н382У	—	—	442 245,58	3 184 739,26	Геодезический метод	0,20	—
н383У	—	—	442 239,04	3 184 756,67			
н384У	—	—	442 211,04	3 184 746,35			
н385У	—	—	442 218,11	3 184 728,43			
н382У	—	—	442 245,58	3 184 739,26			

2. Сведения о частях границ уточняемого земельного участка с кадастровым номером 27:17:0321601:64 :

Обозначение части границ		Горизонтальное проложение (S), м	Описание прохождения части границ	Сведения о согласовании местоположения границ (согласовано/спорное)
от т.	до т.			
1	2	3	4	5
н382У	н383У	18,60	—	согласовано
н383У	н384У	29,84		
н384У	н385У	19,26		
н385У	н382У	29,53		

3. Сведения о характеристиках уточняемого земельного участка с кадастровым номером 27:17:0321601:64 :

№ п/п	Наименование характеристики земельного участка	Значение характеристики
1	2	3
1.	Адрес земельного участка	—
1.1.	Сведения о местоположении земельного участка (при отсутствии адреса) в структурированном в соответствии с федеральной информационной адресной системой виде	Российская Федерация, Хабаровский край, Хабаровский р-н, Судостроитель снт
1.2.	Дополнительные сведения о местоположении земельного участка	—

1	2	3	4	5	6	7	8
н386У	—	—	442 239,04	3 184 756,67	Геодезический метод	0,20	—
н387У	—	—	442 236,18	3 184 764,89			
н388У	—	—	442 230,61	3 184 768,48			
н389У	—	—	442 179,97	3 184 750,31			
н390У	—	—	442 185,01	3 184 736,75			
н391У	—	—	442 211,04	3 184 746,35			
н386У	—	—	442 239,04	3 184 756,67			

2. Сведения о частях границ уточняемого земельного участка с кадастровым номером 27:17:0321601:65 :

Обозначение части границ		Горизонтальное проложение (S), м	Описание прохождения части границ	Сведения о согласовании местоположения границ (согласовано/спорное)
от т.	до т.			
1	2	3	4	5
н386У	н387У	8,70	—	согласовано
н387У	н388У	6,63		
н388У	н389У	53,80		
н389У	н390У	14,47		
н390У	н391У	27,74		
н391У	н386У	29,84		

3. Сведения о характеристиках уточняемого земельного участка с кадастровым номером 27:17:0321601:65 :

№ п/п	Наименование характеристики земельного участка	Значение характеристики
1	2	3
1.	Адрес земельного участка	—
1.1.	Сведения о местоположении земельного участка (при отсутствии адреса) в структурированном в соответствии с федеральной информационной адресной системой виде	Российская Федерация, Хабаровский край, Хабаровский р-н, "Судостроитель" снт
1.2.	Дополнительные сведения о местоположении земельного участка	—
2.	Площадь земельного участка ± величина погрешности определения (вычисления) площади ($P \pm \Delta P$), м ²	810 ± 20,00
3.	Формула, примененная для вычисления предельной погрешности определения площади земельного участка, с подставленными значениями и итоговые (вычисленные) значения	$3,5 * 0,20 * \sqrt{(810,00)} = 20$
4.	Площадь земельного участка согласно сведениям Единого государственного реестра недвижимости (Ркад), м ²	810,00

1	2	3
5.	Оценка расхождения Р и Ркад (Р - Ркад), м ²	0
6.	Предельный минимальный и максимальный размеры земельного участка (Рмин и Рмакс), м ²	— —
7.	Вид (виды) разрешенного использования	Для садоводства
7.1.	Дополнительные сведения об использовании земельного участка	—
8.	Кадастровый или иной государственный учетный номер (инвентарный) здания, сооружения, объекта незавершенного строительства, расположенного на земельном участке	—
9.	Сведения о земельных участках (землях общего пользования, территории общего пользования), посредством которых обеспечивается доступ	—
10.	Иные сведения	—

4. Пояснения к сведениям об уточняемом земельном участке с кадастровым номером 27:17:0321601:65 :

1.	—
----	---

1. Сведения о характерных точках границ уточняемого земельного участка с кадастровым номером 27:17:0321601:71 :

Система координат МСК-27, зона 3 Зона № 3

Обозначение характерных точек границ	Координаты, м				Метод определения координат	Формулы, примененные для расчета средней квадратической погрешности определения координат характерных точек границ (Mt), с подставленными в такие формулы значениями и итоговые (вычисленные) значения Mt, м	Описание закрепления точки
	содержатся в Едином государственном реестре недвижимости		определены в результате выполнения комплексных кадастровых работ				
	X	Y	X	Y			
1	2	3	4	5	6	7	8
н409У	—	—	442 252,34	3 184 634,62	Геодезический метод	0,20	-
н410У	—	—	442 246,00	3 184 653,24			
н411У	—	—	442 218,81	3 184 643,39			
н412У	—	—	442 224,95	3 184 624,64			
н409У	—	—	442 252,34	3 184 634,62			

2. Сведения о частях границ уточняемого земельного участка с кадастровым номером 27:17:0321601:71 :

Обозначение части границ		Горизонтальное проложение (S), м	Описание прохождения части границ	Сведения о согласовании местоположения границ (согласовано/спорное)
от т.	до т.			
1	2	3	4	5
н409У	н410У	19,67	—	согласовано
н410У	н411У	28,92		
н411У	н412У	19,73		
н412У	н409У	29,15		

3. Сведения о характеристиках уточняемого земельного участка с кадастровым номером 27:17:0321601:71 :

№ п/п	Наименование характеристики земельного участка	Значение характеристики
1	2	3
1.	Адрес земельного участка	—
1.1.	Сведения о местоположении земельного участка (при отсутствии адреса) в структурированном в соответствии с федеральной информационной адресной системой виде	Российская Федерация, Хабаровский край, Хабаровский р-н, Судостроитель снт, уч 93
1.2.	Дополнительные сведения о местоположении земельного участка	—
2.	Площадь земельного участка ± величина погрешности определения (вычисления) площади ($P \pm \Delta P$), м ²	572 ± 17,00
3.	Формула, примененная для вычисления предельной погрешности определения площади земельного участка, с подставленными значениями и итоговые (вычисленные) значения	$3,5*0,20*\sqrt{(572,00)} = 17$
4.	Площадь земельного участка согласно сведениям Единого государственного реестра недвижимости (Ркад), м ²	600,00
5.	Оценка расхождения Р и Ркад ($P - P_{кад}$), м ²	28
6.	Предельный минимальный и максимальный размеры земельного участка (Рмин и Рмакс), м ²	— —
7.	Вид (виды) разрешенного использования	Для ведения садоводства
7.1.	Дополнительные сведения об использовании земельного участка	—
8.	Кадастровый или иной государственный учетный номер (инвентарный) здания, сооружения, объекта незавершенного строительства, расположенного на земельном участке	—

1	2	3
9.	Сведения о земельных участках (землях общего пользования, территории общего пользования), посредством которых обеспечивается доступ	—
10.	Иные сведения	—

4. Пояснения к сведениям об уточняемом земельном участке с кадастровым номером 27:17:0321601:71 :

1.	—
----	---

1. Сведения о характерных точках границ уточняемого земельного участка с кадастровым номером 27:17:0321601:72 :
 Система координат МСК-27, зона 3 Зона № 3

Обозначение характерных точек границ	Координаты, м				Метод определения координат	Формулы, примененные для расчета средней квадратической погрешности определения координат характерных точек границ (Mt), с подставленными в такие формулы значениями и итоговые (вычисленные) значения Mt, м	Описание закрепления точки
	содержатся в Едином государственном реестре недвижимости		определены в результате выполнения комплексных кадастровых работ				
	X	Y	X	Y			
1	2	3	4	5	6	7	8
н413У	—	—	442 261,26	3 184 617,42	Геодезический метод	0,20	—
н414У	—	—	442 252,34	3 184 634,62			-
н415У	—	—	442 224,95	3 184 624,64			—
н416У	—	—	442 232,17	3 184 606,09			—
н413У	—	—	442 261,26	3 184 617,42			—

2. Сведения о частях границ уточняемого земельного участка с кадастровым номером 27:17:0321601:72 :

Обозначение части границ		Горизонтальное проложение (S), м	Описание прохождения части границ	Сведения о согласовании местоположения границ (согласовано/спорное)
от т.	до т.			
1	2	3	4	5
н413У	н414У	19,38	—	согласовано
н414У	н415У	29,15		
н415У	н416У	19,91		
н416У	н413У	31,22		

3. Сведения о характеристиках уточняемого земельного участка с кадастровым номером 27:17:0321601:72 :

№ п/п	Наименование характеристики земельного участка	Значение характеристики
1	2	3

1	2	3
1.	Адрес земельного участка	—
1.1.	Сведения о местоположении земельного участка (при отсутствии адреса) в структурированном в соответствии с федеральной информационной адресной системой виде	Российская Федерация, Хабаровский край, Хабаровский р-н, "Судостроитель" снт
1.2.	Дополнительные сведения о местоположении земельного участка	—
2.	Площадь земельного участка ± величина погрешности определения (вычисления) площади ($P \pm \Delta P$), м ²	591 ± 17,00
3.	Формула, примененная для вычисления предельной погрешности определения площади земельного участка, с подставленными значениями и итоговые (вычисленные) значения	$3,5 * 0,20 * \sqrt{(591,00)} = 17$
4.	Площадь земельного участка согласно сведениям Единого государственного реестра недвижимости (Ркад), м ²	600,00
5.	Оценка расхождения P и Ркад ($P - P_{кад}$), м ²	9
6.	Предельный минимальный и максимальный размеры земельного участка ($P_{мин}$ и $P_{макс}$), м ²	— —
7.	Вид (виды) разрешенного использования	Для садоводства
7.1.	Дополнительные сведения об использовании земельного участка	—
8.	Кадастровый или иной государственный учетный номер (инвентарный) здания, сооружения, объекта незавершенного строительства, расположенного на земельном участке	—
9.	Сведения о земельных участках (землях общего пользования, территории общего пользования), посредством которых обеспечивается доступ	—
10.	Иные сведения	—
4. Пояснения к сведениям об уточняемом земельном участке с кадастровым номером		27:17:0321601:72 :
1.	—	—

1. Сведения о характерных точках границ уточняемого земельного участка с кадастровым номером 27:17:0321601:81 :
 Система координат МСК-27, зона 3 Зона № 3

Обозначение характерных точек границ	Координаты, м				Метод определения координат	Формулы, примененные для расчета средней квадратической погрешности определения координат характерных точек границ (Mt), с подставленными в такие формулы значениями и итоговые (вычисленные) значения Mt, м	Описание закрепления точки
	содержатся в Едином государственном реестре недвижимости		определены в результате выполнения комплексных кадастровых работ				
	X	Y	X	Y			
1	2	3	4	5	6	7	8
н440У	—	—	442 226,34	3 184 519,37	Геодезический метод	0,20	-
н441У	—	—	442 254,81	3 184 529,52			-
н442У	—	—	442 262,17	3 184 509,64			—
н443У	—	—	442 231,62	3 184 498,97			-
н440У	—	—	442 226,34	3 184 519,37			-

2. Сведения о частях границ уточняемого земельного участка с кадастровым номером 27:17:0321601:81 :

Обозначение части границ		Горизонтальное проложение (S), м	Описание прохождения части границ	Сведения о согласовании местоположения границ (согласовано/спорное)
от т.	до т.			
1	2	3	4	5
н440У	н441У	30,23	—	согласовано
н441У	н442У	21,20		
н442У	н443У	32,36		
н443У	н440У	21,07		

3. Сведения о характеристиках уточняемого земельного участка с кадастровым номером 27:17:0321601:81 :

№ п/п	Наименование характеристики земельного участка	Значение характеристики
1	2	3
1.	Адрес земельного участка	—
1.1.	Сведения о местоположении земельного участка (при отсутствии адреса) в структурированном в соответствии с федеральной информационной адресной системой виде	Российская Федерация, Хабаровский край, Хабаровский р-н, Некрасовка с
1.2.	Дополнительные сведения о местоположении земельного участка	—

1	2	3	4	5	6	7	8
н448У	—	—	442 206,72	3 184 574,74	Геодезический метод	0,20	-
н449У	—	—	442 199,88	3 184 593,55			—
н450У	—	—	442 227,97	3 184 603,82			—
н451У	—	—	442 234,85	3 184 585,03			—
н448У	—	—	442 206,72	3 184 574,74			-

2. Сведения о частях границ уточняемого земельного участка с кадастровым номером 27:17:0321601:85 :

Обозначение части границ		Горизонтальное проложение (S), м	Описание прохождения части границ	Сведения о согласовании местоположения границ (согласовано/спорное)
от т.	до т.			
1	2	3	4	5
н448У	н449У	20,02	—	согласовано
н449У	н450У	29,91		
н450У	н451У	20,01		
н451У	н448У	29,95		

3. Сведения о характеристиках уточняемого земельного участка с кадастровым номером 27:17:0321601:85 :

№ п/п	Наименование характеристики земельного участка	Значение характеристики
1	2	3
1.	Адрес земельного участка	—
1.1.	Сведения о местоположении земельного участка (при отсутствии адреса) в структурированном в соответствии с федеральной информационной адресной системой виде	Российская Федерация, Хабаровский край, Хабаровский р-н, Судостроитель снт, уч 118
1.2.	Дополнительные сведения о местоположении земельного участка	—
2.	Площадь земельного участка ± величина погрешности определения (вычисления) площади ($P \pm \Delta P$), м ²	599 ± 17,00
3.	Формула, примененная для вычисления предельной погрешности определения площади земельного участка, с подставленными значениями и итоговые (вычисленные) значения	$3,5 * 0,20 * \sqrt{(599,00)} = 17$
4.	Площадь земельного участка согласно сведениям Единого государственного реестра недвижимости (Ркад), м ²	600,00
5.	Оценка расхождения P и Ркад ($P - P_{кад}$), м ²	1
6.	Предельный минимальный и максимальный размеры земельного участка (Pмин и Pмакс), м ²	— —
7.	Вид (виды) разрешенного использования	Для садоводства

1	2	3
7.1.	Дополнительные сведения об использовании земельного участка	—
8.	Кадастровый или иной государственный учетный номер (инвентарный) здания, сооружения, объекта незавершенного строительства, расположенного на земельном участке	—
9.	Сведения о земельных участках (землях общего пользования, территории общего пользования), посредством которых обеспечивается доступ	—
10.	Иные сведения	—

4. Пояснения к сведениям об уточняемом земельном участке с кадастровым номером 27:17:0321601:85 :

1.	—
----	---

1. Сведения о характерных точках границ уточняемого земельного участка с кадастровым номером 27:17:0321601:87 :
Система координат МСК-27, зона 3 Зона № 3

Обозначение характерных точек границ	Координаты, м				Метод определения координат	Формулы, примененные для расчета средней квадратической погрешности определения координат характерных точек границ (Mt), с подставленными в такие формулы значениями и итоговые (вычисленные) значения Mt, м	Описание закрепления точки
	содержатся в Едином государственном реестре недвижимости		определены в результате выполнения комплексных кадастровых работ				
	X	Y	X	Y			
1	2	3	4	5	6	7	8
н452У	—	—	442 221,17	3 184 622,41	Геодезический метод	0,20	—
н453У	—	—	442 214,31	3 184 641,20			
н454У	—	—	442 186,24	3 184 630,38			
н455У	—	—	442 192,34	3 184 611,87			
н452У	—	—	442 221,17	3 184 622,41			

2. Сведения о частях границ уточняемого земельного участка с кадастровым номером 27:17:0321601:87 :

Обозначение части границ		Горизонтальное проложение (S), м	Описание прохождения части границ	Сведения о согласовании местоположения границ (согласовано/спорное)
от т.	до т.			
1	2	3	4	5
н452У	н453У	20,00	—	согласовано
н453У	н454У	30,08		

1	2	3	4	5
н454У	н455У	19,49	—	согласовано
н455У	н452У	30,70		

3. Сведения о характеристиках уточняемого земельного участка с кадастровым номером 27:17:0321601:87 :

№ п/п	Наименование характеристики земельного участка	Значение характеристики
1	2	3
1.	Адрес земельного участка	—
1.1.	Сведения о местоположении земельного участка (при отсутствии адреса) в структурированном в соответствии с федеральной информационной адресной системой виде	Российская Федерация, Хабаровский край, Хабаровский р-н, "Судостроитель" снт
1.2.	Дополнительные сведения о местоположении земельного участка	—
2.	Площадь земельного участка ± величина погрешности определения (вычисления) площади ($P \pm \Delta P$), м ²	600 ± 17,00
3.	Формула, примененная для вычисления предельной погрешности определения площади земельного участка, с подставленными значениями и итоговые (вычисленные) значения	$3,5 * 0,20 * \sqrt{(600,00)} = 17$
4.	Площадь земельного участка согласно сведениям Единого государственного реестра недвижимости (Ркад), м ²	600,00
5.	Оценка расхождения Р и Ркад ($P - P_{кад}$), м ²	0
6.	Предельный минимальный и максимальный размеры земельного участка (Рмин и Рмакс), м ²	— —
7.	Вид (виды) разрешенного использования	Для садоводства
7.1.	Дополнительные сведения об использовании земельного участка	—
8.	Кадастровый или иной государственный учетный номер (инвентарный) здания, сооружения, объекта незавершенного строительства, расположенного на земельном участке	—
9.	Сведения о земельных участках (землях общего пользования, территории общего пользования), посредством которых обеспечивается доступ	—
10.	Иные сведения	—

4. Пояснения к сведениям об уточняемом земельном участке с кадастровым номером 27:17:0321601:87 :

1.	—
----	---

1. Сведения о характерных точках границ уточняемого земельного участка с кадастровым номером 27:17:0321601:91 :
 Система координат МСК-27, зона 3 Зона № 3

Обозначение характерных точек границ	Координаты, м				Метод определения координат	Формулы, примененные для расчета средней квадратической погрешности определения координат характерных точек границ (Mt), с подставленными в такие формулы значениями и итоговые (вычисленные) значения Mt, м	Описание закрепления точки
	содержатся в Едином государственном реестре недвижимости		определены в результате выполнения комплексных кадастровых работ				
	X	Y	X	Y			
1	2	3	4	5	6	7	8
н464У	—	—	442 193,68	3 184 697,90	Геодезический метод	0,20	-
н465У	—	—	442 165,64	3 184 686,85			Пилон бетонный
н466У	—	—	442 159,49	3 184 704,97			—
н467У	—	—	442 186,44	3 184 716,26			—
н464У	—	—	442 193,68	3 184 697,90			-

2. Сведения о частях границ уточняемого земельного участка с кадастровым номером 27:17:0321601:91 :

Обозначение части границ		Горизонтальное проложение (S), м	Описание прохождения части границ	Сведения о согласовании местоположения границ (согласовано/спорное)
от т.	до т.			
1	2	3	4	5
н464У	н465У	30,14	—	согласовано
н465У	н466У	19,14		
н466У	н467У	29,22		
н467У	н464У	19,74		

3. Сведения о характеристиках уточняемого земельного участка с кадастровым номером 27:17:0321601:91 :

№ п/п	Наименование характеристики земельного участка	Значение характеристики
1	2	3
1.	Адрес земельного участка	—
1.1.	Сведения о местоположении земельного участка (при отсутствии адреса) в структурированном в соответствии с федеральной информационной адресной системой виде	Российская Федерация, Хабаровский край, Хабаровский р-н, "Судостроитель" снт
1.2.	Дополнительные сведения о местоположении земельного участка	—

1	2	3	4	5	6	7	8
н468У	—	—	442 152,23	3 184 724,47	Геодезический метод	0,20	—
н469У	—	—	442 159,49	3 184 704,97			Пилон бетонный
н470У	—	—	442 131,67	3 184 694,61			—
н471У	—	—	442 125,64	3 184 714,11			—
н468У	—	—	442 152,23	3 184 724,47			—

2. Сведения о частях границ уточняемого земельного участка с кадастровым номером 27:17:0321601:94 :

Обозначение части границ		Горизонтальное проложение (S), м	Описание прохождения части границ	Сведения о согласовании местоположения границ (согласовано/спорное)
от т.	до т.			
1	2	3	4	5
н468У	н469У	20,81	—	согласовано
н469У	н470У	29,69		
н470У	н471У	20,41		
н471У	н468У	28,54		

3. Сведения о характеристиках уточняемого земельного участка с кадастровым номером 27:17:0321601:94 :

№ п/п	Наименование характеристики земельного участка	Значение характеристики
1	2	3
1.	Адрес земельного участка	—
1.1.	Сведения о местоположении земельного участка (при отсутствии адреса) в структурированном в соответствии с федеральной информационной адресной системой виде	Российская Федерация, Хабаровский край, Хабаровский р-н, "Судостроитель" снт
1.2.	Дополнительные сведения о местоположении земельного участка	—
2.	Площадь земельного участка ± величина погрешности определения (вычисления) площади ($P \pm \Delta P$), м ²	599 ± 17,00
3.	Формула, примененная для вычисления предельной погрешности определения площади земельного участка, с подставленными значениями и итоговые (вычисленные) значения	$3,5 * 0,20 * \sqrt{(599,00)} = 17$
4.	Площадь земельного участка согласно сведениям Единого государственного реестра недвижимости (Ркад), м ²	600,00
5.	Оценка расхождения P и Ркад ($P - P_{кад}$), м ²	1
6.	Предельный минимальный и максимальный размеры земельного участка (P _{мин} и P _{макс}), м ²	— —
7.	Вид (виды) разрешенного использования	Для садоводства

1	2	3
7.1.	Дополнительные сведения об использовании земельного участка	—
8.	Кадастровый или иной государственный учетный номер (инвентарный) здания, сооружения, объекта незавершенного строительства, расположенного на земельном участке	—
9.	Сведения о земельных участках (землях общего пользования, территории общего пользования), посредством которых обеспечивается доступ	—
10.	Иные сведения	—

4. Пояснения к сведениям об уточняемом земельном участке с кадастровым номером 27:17:0321601:94 :

1.	—
----	---

1. Сведения о характерных точках границ уточняемого земельного участка с кадастровым номером 27:17:0321601:23 :
 Система координат МСК-27, зона 3 Зона № 3

Обозначение характерных точек границ	Координаты, м				Метод определения координат	Формулы, примененные для расчета средней квадратической погрешности определения координат характерных точек границ (Mt), с подставленными в такие формулы значениями и итоговые (вычисленные) значения Mt, м	Описание закрепления точки
	содержатся в Едином государственном реестре недвижимости		определены в результате выполнения комплексных кадастровых работ				
	X	Y	X	Y			
1	2	3	4	5	6	7	8
н39773 У	—	—	442 381,83	3 184 556,24	Геодезический метод	0,20	—
н44348 У	—	—	442 354,56	3 184 544,80			
н39774 У	—	—	442 353,67	3 184 546,37			
н39775 У	—	—	442 346,56	3 184 565,01			
н39776 У	—	—	442 374,49	3 184 575,19			
н39773 У	—	—	442 381,83	3 184 556,24			

2. Сведения о частях границ уточняемого земельного участка с кадастровым номером 27:17:0321601:23 :

Обозначение части границ		Горизонтальное проложение (S), м	Описание прохождения части границ	Сведения о согласовании местоположения границ (согласовано/спорное)
от т.	до т.			
1	2	3	4	5
н39773У	н44348У	29,57	—	согласовано
н44348У	н39774У	1,80		
н39774У	н39775У	19,95		
н39775У	н39776У	29,73		
н39776У	н39773У	20,32		

3. Сведения о характеристиках уточняемого земельного участка с кадастровым номером 27:17:0321601:23 :

№ п/п	Наименование характеристики земельного участка	Значение характеристики
1	2	3
1.	Адрес земельного участка	Хабаровский край, р-н. Хабаровский, сдт. "Судостроитель"
1.1.	Сведения о местоположении земельного участка (при отсутствии адреса) в структурированном в соответствии с федеральной информационной адресной системой виде	—
1.2.	Дополнительные сведения о местоположении земельного участка	—
2.	Площадь земельного участка ± величина погрешности определения (вычисления) площади ($P \pm \Delta P$), м ²	626 ± 219,00
3.	Формула, примененная для вычисления предельной погрешности определения площади земельного участка, с подставленными значениями и итоговые (вычисленные) значения	$3,5 * 2,50 * \sqrt{(626,00)} = 219$
4.	Площадь земельного участка согласно сведениям Единого государственного реестра недвижимости (Ркад), м ²	600,00
5.	Оценка расхождения Р и Ркад ($P - P_{кад}$), м ²	26
6.	Предельный минимальный и максимальный размеры земельного участка (Рмин и Рмакс), м ²	— —
7.	Вид (виды) разрешенного использования	Для ведения гражданами садоводства и огородничества
7.1.	Дополнительные сведения об использовании земельного участка	—
8.	Кадастровый или иной государственный учетный номер (инвентарный) здания, сооружения, объекта незавершенного строительства, расположенного на земельном участке	—

1	2	3
9.	Сведения о земельных участках (землях общего пользования, территории общего пользования), посредством которых обеспечивается доступ	—
10.	Иные сведения	—

4. Пояснения к сведениям об уточняемом земельном участке с кадастровым номером 27:17:0321601:23 :

1.	—
----	---

1. Сведения о характерных точках границ уточняемого земельного участка с кадастровым номером 27:17:0321601:4 :
Система координат МСК-27, зона 3 Зона № 3

Обозначение характерных точек границ	Координаты, м				Метод определения координат	Формулы, примененные для расчета средней квадратической погрешности определения координат характерных точек границ (Mt), с подставленными в такие формулы значениями и итоговые (вычисленные) значения Mt, м	Описание закрепления точки
	содержатся в Едином государственном реестре недвижимости		определены в результате выполнения комплексных кадастровых работ				
	X	Y	X	Y			
1	2	3	4	5	6	7	8
н40050 У	—	—	442 434,83	3 184 532,67	Геодезический метод	0,20	—
н40067 У	—	—	442 438,81	3 184 513,90			
н40068 У	—	—	442 407,43	3 184 501,89			
н40049 У	—	—	442 401,15	3 184 519,14			
н40050 У	—	—	442 434,83	3 184 532,67			

2. Сведения о частях границ уточняемого земельного участка с кадастровым номером 27:17:0321601:4 :

Обозначение части границ		Горизонтальное проложение (S), м	Описание прохождения части границ	Сведения о согласовании местоположения границ (согласовано/спорное)
от т.	до т.			
1	2	3	4	5
н40050У	н40067У	19,19	—	согласовано
н40067У	н40068У	33,60	—	

1	2	3	4	5
н40068У	н40049У	18,36	—	согласовано
н40049У	н40050У	36,30		

3. Сведения о характеристиках уточняемого земельного участка с кадастровым номером 27:17:0321601:4 :

№ п/п	Наименование характеристики земельного участка	Значение характеристики
1	2	3
1.	Адрес земельного участка	Хабаровский край, р-н. Хабаровский, сдт. "Судостроитель"
1.1.	Сведения о местоположении земельного участка (при отсутствии адреса) в структурированном в соответствии с федеральной информационной адресной системой виде	—
1.2.	Дополнительные сведения о местоположении земельного участка	—
2.	Площадь земельного участка ± величина погрешности определения (вычисления) площади ($P \pm \Delta P$), м ²	651 ± 18,00
3.	Формула, примененная для вычисления предельной погрешности определения площади земельного участка, с подставленными значениями и итоговые (вычисленные) значения	$3,5*0,20*\sqrt{(651,00)} = 18$
4.	Площадь земельного участка согласно сведениям Единого государственного реестра недвижимости (Ркад), м ²	700,00
5.	Оценка расхождения Р и Ркад ($P - P_{кад}$), м ²	49
6.	Предельный минимальный и максимальный размеры земельного участка ($P_{мин}$ и $P_{макс}$), м ²	— —
7.	Вид (виды) разрешенного использования	Для садоводства
7.1.	Дополнительные сведения об использовании земельного участка	—
8.	Кадастровый или иной государственный учетный номер (инвентарный) здания, сооружения, объекта незавершенного строительства, расположенного на земельном участке	—
9.	Сведения о земельных участках (землях общего пользования, территории общего пользования), посредством которых обеспечивается доступ	—
10.	Иные сведения	—

4. Пояснения к сведениям об уточняемом земельном участке с кадастровым номером 27:17:0321601:4 :

1.	—
----	---

1. Сведения о характерных точках границ уточняемого земельного участка с кадастровым номером 27:17:0321601:9 :
 Система координат МСК-27, зона 3 Зона № 3

Обозначение характерных точек границ	Координаты, м				Метод определения координат	Формулы, примененные для расчета средней квадратической погрешности определения координат характерных точек границ (Mt), с подставленными в такие формулы значениями и итоговые (вычисленные) значения Mt, м	Описание закрепления точки
	содержатся в Едином государственном реестре недвижимости		определены в результате выполнения комплексных кадастровых работ				
	X	Y	X	Y			
1	2	3	4	5	6	7	8
н40036У	—	—	442 397,90	3 184 626,46	Геодезический метод	0,20	—
н40035У	—	—	442 365,75	3 184 614,15			
н40043У	—	—	442 372,00	3 184 595,57			
н40044У	—	—	442 412,21	3 184 609,38			
н40036У	—	—	442 397,90	3 184 626,46			

2. Сведения о частях границ уточняемого земельного участка с кадастровым номером 27:17:0321601:9 :

Обозначение части границ		Горизонтальное проложение (S), м	Описание прохождения части границ	Сведения о согласовании местоположения границ (согласовано/спорное)
от т.	до т.			
1	2	3	4	5
н40036У	н40035У	34,43	—	согласовано
н40035У	н40043У	19,60		
н40043У	н40044У	42,52		
н40044У	н40036У	22,28		

3. Сведения о характеристиках уточняемого земельного участка с кадастровым номером 27:17:0321601:9 :

№ п/п	Наименование характеристики земельного участка	Значение характеристики
1	2	3
1	2	3

1	2	3
1.	Адрес земельного участка	Хабаровский край, р-н. Хабаровский, сдт. "Судостроитель"
1.1.	Сведения о местоположении земельного участка (при отсутствии адреса) в структурированном в соответствии с федеральной информационной адресной системой виде	—
1.2.	Дополнительные сведения о местоположении земельного участка	—
2.	Площадь земельного участка ± величина погрешности определения (вычисления) площади ($P \pm \Delta P$), м ²	779 ± 20,00
3.	Формула, примененная для вычисления предельной погрешности определения площади земельного участка, с подставленными значениями и итоговые (вычисленные) значения	$3,5*0,20*\sqrt{(779,00)} = 20$
4.	Площадь земельного участка согласно сведениям Единого государственного реестра недвижимости (Ркад), м ²	800,00
5.	Оценка расхождения Р и Ркад ($P - P_{кад}$), м ²	21
6.	Предельный минимальный и максимальный размеры земельного участка ($P_{мин}$ и $P_{макс}$), м ²	— —
7.	Вид (виды) разрешенного использования	Для садоводства
7.1.	Дополнительные сведения об использовании земельного участка	—
8.	Кадастровый или иной государственный учетный номер (инвентарный) здания, сооружения, объекта незавершенного строительства, расположенного на земельном участке	—
9.	Сведения о земельных участках (землях общего пользования, территории общего пользования), посредством которых обеспечивается доступ	—
10.	Иные сведения	—
4. Пояснения к сведениям об уточняемом земельном участке с кадастровым номером		27:17:0321601:9 :
1.	—	—

1. Сведения о характерных точках границ уточняемого земельного участка с кадастровым номером 27:17:0321601:10 :
 Система координат МСК-27, зона 3 Зона № 3

Обозначение характерных точек границ	Координаты, м				Метод определения координат	Формулы, примененные для расчета средней квадратической погрешности определения координат характерных точек границ (Mt), с подставленными в такие формулы значениями и итоговые (вычисленные) значения Mt, м	Описание закрепления точки
	содержатся в Едином государственном реестре недвижимости		определены в результате выполнения комплексных кадастровых работ				
	X	Y	X	Y			
1	2	3	4	5	6	7	8
н40040У	—	—	442 358,40	3 184 632,50	Геодезический метод	0,20	-
н40041У	—	—	442 365,75	3 184 614,15			-
н40042У	—	—	442 397,90	3 184 626,46			—
н40078У	—	—	442 393,14	3 184 646,42			-
н40040У	—	—	442 358,40	3 184 632,50			-

2. Сведения о частях границ уточняемого земельного участка с кадастровым номером 27:17:0321601:10 :

Обозначение части границ		Горизонтальное проложение (S), м	Описание прохождения части границ	Сведения о согласовании местоположения границ (согласовано/спорное)
от т.	до т.			
1	2	3	4	5
н40040У	н40041У	19,77	—	согласовано
н40041У	н40042У	34,43		
н40042У	н40078У	20,52		
н40078У	н40040У	37,43		

3. Сведения о характеристиках уточняемого земельного участка с кадастровым номером 27:17:0321601:10 :

№ п/п	Наименование характеристики земельного участка	Значение характеристики
1	2	3
1	2	3

1	2	3
1.	Адрес земельного участка	Хабаровский край, р-н. Хабаровский, сдт. "Судостроитель"
1.1.	Сведения о местоположении земельного участка (при отсутствии адреса) в структурированном в соответствии с федеральной информационной адресной системой виде	—
1.2.	Дополнительные сведения о местоположении земельного участка	—
2.	Площадь земельного участка ± величина погрешности определения (вычисления) площади ($P \pm \Delta P$), м ²	720 ± 19,00
3.	Формула, примененная для вычисления предельной погрешности определения площади земельного участка, с подставленными значениями и итоговые (вычисленные) значения	$3,5*0,20*\sqrt{(720,00)} = 19$
4.	Площадь земельного участка согласно сведениям Единого государственного реестра недвижимости (Ркад), м ²	800,00
5.	Оценка расхождения Р и Ркад ($P - P_{кад}$), м ²	80
6.	Предельный минимальный и максимальный размеры земельного участка ($P_{мин}$ и $P_{макс}$), м ²	— —
7.	Вид (виды) разрешенного использования	Для садоводства
7.1.	Дополнительные сведения об использовании земельного участка	—
8.	Кадастровый или иной государственный учетный номер (инвентарный) здания, сооружения, объекта незавершенного строительства, расположенного на земельном участке	—
9.	Сведения о земельных участках (землях общего пользования, территории общего пользования), посредством которых обеспечивается доступ	—
10.	Иные сведения	—
4. Пояснения к сведениям об уточняемом земельном участке с кадастровым номером		27:17:0321601:10 :
1.	—	—

1. Сведения о характерных точках границ уточняемого земельного участка с кадастровым номером 27:17:0321601:21 :
 Система координат МСК-27, зона 3 Зона № 3

Обозначение характерных точек границ	Координаты, м				Метод определения координат	Формулы, примененные для расчета средней квадратической погрешности определения координат характерных точек границ (Mt), с подставленными в такие формулы значениями и итоговые (вычисленные) значения Mt, м	Описание закрепления точки
	содержатся в Едином государственном реестре недвижимости		определены в результате выполнения комплексных кадастровых работ				
	X	Y	X	Y			
1	2	3	4	5	6	7	8
н39717У	—	—	442 389,48	3 184 536,48	Геодезический метод	0,20	-
н39718У	—	—	442 396,47	3 184 519,05			
н39719У	—	—	442 367,77	3 184 508,57			
н39720У	—	—	442 361,67	3 184 525,72			
н39717У	—	—	442 389,48	3 184 536,48			

2. Сведения о частях границ уточняемого земельного участка с кадастровым номером 27:17:0321601:21 :

Обозначение части границ		Горизонтальное проложение (S), м	Описание прохождения части границ	Сведения о согласовании местоположения границ (согласовано/спорное)
от т.	до т.			
1	2	3	4	5
н39717У	н39718У	18,78	—	согласовано
н39718У	н39719У	30,55		
н39719У	н39720У	18,20		
н39720У	н39717У	29,82		

3. Сведения о характеристиках уточняемого земельного участка с кадастровым номером 27:17:0321601:21 :

№ п/п	Наименование характеристики земельного участка	Значение характеристики
1	2	3
1	2	3

1	2	3
1.	Адрес земельного участка	Хабаровский край, р-н. Хабаровский, сдт. "Судостроитель"
1.1.	Сведения о местоположении земельного участка (при отсутствии адреса) в структурированном в соответствии с федеральной информационной адресной системой виде	—
1.2.	Дополнительные сведения о местоположении земельного участка	—
2.	Площадь земельного участка ± величина погрешности определения (вычисления) площади ($P \pm \Delta P$), м ²	558 ± 17,00
3.	Формула, примененная для вычисления предельной погрешности определения площади земельного участка, с подставленными значениями и итоговые (вычисленные) значения	$3,5 * 0,20 * \sqrt{(558,00)} = 17$
4.	Площадь земельного участка согласно сведениям Единого государственного реестра недвижимости (Ркад), м ²	600,00
5.	Оценка расхождения Р и Ркад ($P - P_{кад}$), м ²	42
6.	Предельный минимальный и максимальный размеры земельного участка ($P_{мин}$ и $P_{макс}$), м ²	— —
7.	Вид (виды) разрешенного использования	Для садоводчества
7.1.	Дополнительные сведения об использовании земельного участка	—
8.	Кадастровый или иной государственный учетный номер (инвентарный) здания, сооружения, объекта незавершенного строительства, расположенного на земельном участке	—
9.	Сведения о земельных участках (землях общего пользования, территории общего пользования), посредством которых обеспечивается доступ	—
10.	Иные сведения	—
4. Пояснения к сведениям об уточняемом земельном участке с кадастровым номером		27:17:0321601:21 :
1.	—	—

1. Сведения о характерных точках границ уточняемого земельного участка с кадастровым номером 27:17:0321601:34 :
 Система координат МСК-27, зона 3 Зона № 3

Обозначение характерных точек границ	Координаты, м				Метод определения координат	Формулы, примененные для расчета средней квадратической погрешности определения координат характерных точек границ (Mt), с подставленными в такие формулы значениями и итоговые (вычисленные) значения Mt, м	Описание закрепления точки
	содержатся в Едином государственном реестре недвижимости		определены в результате выполнения комплексных кадастровых работ				
	X	Y	X	Y			
1	2	3	4	5	6	7	8
н39691У	—	—	442 297,59	3 184 778,12	Геодезический метод	0,20	—
н39690У	—	—	442 293,53	3 184 788,72			
н39687У	—	—	442 285,51	3 184 790,49			
н39688У	—	—	442 239,31	3 184 770,74			
н39689У	—	—	442 243,41	3 184 757,34			
н39692У	—	—	442 270,36	3 184 768,03			
н39691У	—	—	442 297,59	3 184 778,12			

2. Сведения о частях границ уточняемого земельного участка с кадастровым номером 27:17:0321601:34 :

Обозначение части границ		Горизонтальное проложение (S), м	Описание прохождения части границ	Сведения о согласовании местоположения границ (согласовано/спорное)
от т.	до т.			
1	2	3	4	5
н39691У	н39690У	11,35	—	согласовано
н39690У	н39687У	8,21		
н39687У	н39688У	50,24		
н39688У	н39689У	14,01		
н39689У	н39692У	28,99		
н39692У	н39691У	29,04		

3. Сведения о характеристиках уточняемого земельного участка с кадастровым номером 27:17:0321601:34 :

№ п/п	Наименование характеристики земельного участка	Значение характеристики
1	2	3
1.	Адрес земельного участка	Хабаровский край, р-н. Хабаровский, сдт. "Судостроитель"
1.1.	Сведения о местоположении земельного участка (при отсутствии адреса) в структурированном в соответствии с федеральной информационной адресной системой виде	—
1.2.	Дополнительные сведения о местоположении земельного участка	—
2.	Площадь земельного участка ± величина погрешности определения (вычисления) площади ($P \pm \Delta P$), м ²	840 ± 20,00
3.	Формула, примененная для вычисления предельной погрешности определения площади земельного участка, с подставленными значениями и итоговые (вычисленные) значения	$3,5*0,20*\sqrt{(840,00)} = 20$
4.	Площадь земельного участка согласно сведениям Единого государственного реестра недвижимости (Ркад), м ²	930,00
5.	Оценка расхождения Р и Ркад ($P - P_{кад}$), м ²	90
6.	Предельный минимальный и максимальный размеры земельного участка (Рмин и Рмакс), м ²	— —
7.	Вид (виды) разрешенного использования	Для садоводства
7.1.	Дополнительные сведения об использовании земельного участка	—
8.	Кадастровый или иной государственный учетный номер (инвентарный) здания, сооружения, объекта незавершенного строительства, расположенного на земельном участке	—
9.	Сведения о земельных участках (землях общего пользования, территории общего пользования), посредством которых обеспечивается доступ	—
10.	Иные сведения	—

4. Пояснения к сведениям об уточняемом земельном участке с кадастровым номером 27:17:0321601:34 :

1.	—
----	---

1. Сведения о характерных точках границ уточняемого земельного участка с кадастровым номером 27:17:0321601:35 :
 Система координат МСК-27, зона 3 Зона № 3

Обозначение характерных точек границ	Координаты, м				Метод определения координат	Формулы, примененные для расчета средней квадратической погрешности определения координат характерных точек границ (Mt), с подставленными в такие формулы значениями и итоговые (вычисленные) значения Mt, м	Описание закрепления точки
	содержатся в Едином государственном реестре недвижимости		определены в результате выполнения комплексных кадастровых работ				
	X	Y	X	Y			
1	2	3	4	5	6	7	8
н39702У	—	—	442 277,52	3 184 749,97	Геодезический метод	0,20	—
н39703У	—	—	442 270,36	3 184 768,03			
н39704У	—	—	442 243,41	3 184 757,34			
н39697У	—	—	442 250,33	3 184 739,19			
н39702У	—	—	442 277,52	3 184 749,97			

2. Сведения о частях границ уточняемого земельного участка с кадастровым номером 27:17:0321601:35 :

Обозначение части границ		Горизонтальное проложение (S), м	Описание прохождения части границ	Сведения о согласовании местоположения границ (согласовано/спорное)
от т.	до т.			
1	2	3	4	5
н39702У	н39703У	19,43	—	согласовано
н39703У	н39704У	28,99		
н39704У	н39697У	19,42		
н39697У	н39702У	29,25		

3. Сведения о характеристиках уточняемого земельного участка с кадастровым номером 27:17:0321601:35 :

№ п/п	Наименование характеристики земельного участка	Значение характеристики
1	2	3
1	2	3

1	2	3
1.	Адрес земельного участка	Хабаровский край, р-н. Хабаровский, сдт. "Судостроитель"
1.1.	Сведения о местоположении земельного участка (при отсутствии адреса) в структурированном в соответствии с федеральной информационной адресной системой виде	—
1.2.	Дополнительные сведения о местоположении земельного участка	—
2.	Площадь земельного участка ± величина погрешности определения (вычисления) площади ($P \pm \Delta P$), м ²	566 ± 17,00
3.	Формула, примененная для вычисления предельной погрешности определения площади земельного участка, с подставленными значениями и итоговые (вычисленные) значения	$3,5*0,20*\sqrt{(566,00)} = 17$
4.	Площадь земельного участка согласно сведениям Единого государственного реестра недвижимости (Ркад), м ²	600,00
5.	Оценка расхождения Р и Ркад ($P - P_{кад}$), м ²	34
6.	Предельный минимальный и максимальный размеры земельного участка ($P_{мин}$ и $P_{макс}$), м ²	— —
7.	Вид (виды) разрешенного использования	Для садоводства
7.1.	Дополнительные сведения об использовании земельного участка	—
8.	Кадастровый или иной государственный учетный номер (инвентарный) здания, сооружения, объекта незавершенного строительства, расположенного на земельном участке	—
9.	Сведения о земельных участках (землях общего пользования, территории общего пользования), посредством которых обеспечивается доступ	—
10.	Иные сведения	—
4. Пояснения к сведениям об уточняемом земельном участке с кадастровым номером		27:17:0321601:35 :
1.	—	—

1. Сведения о характерных точках границ уточняемого земельного участка с кадастровым номером 27:17:0321601:37 :
 Система координат МСК-27, зона 3 Зона № 3

Обозначение характерных точек границ	Координаты, м				Метод определения координат	Формулы, примененные для расчета средней квадратической погрешности определения координат характерных точек границ (Mt), с подставленными в такие формулы значениями и итоговые (вычисленные) значения Mt, м	Описание закрепления точки
	содержатся в Едином государственном реестре недвижимости		определены в результате выполнения комплексных кадастровых работ				
	X	Y	X	Y			
1	2	3	4	5	6	7	8
н39694У	—	—	442 290,99	3 184 712,92	Геодезический метод	0,20	—
н39695У	—	—	442 263,58	3 184 703,01			
н39693У	—	—	442 256,84	3 184 721,64			
н39696У	—	—	442 283,85	3 184 731,67			
н39694У	—	—	442 290,99	3 184 712,92			

2. Сведения о частях границ уточняемого земельного участка с кадастровым номером 27:17:0321601:37 :

Обозначение части границ		Горизонтальное проложение (S), м	Описание прохождения части границ	Сведения о согласовании местоположения границ (согласовано/спорное)
от т.	до т.			
1	2	3	4	5
н39694У	н39695У	29,15	—	согласовано
н39695У	н39693У	19,81		
н39693У	н39696У	28,81		
н39696У	н39694У	20,06		

3. Сведения о характеристиках уточняемого земельного участка с кадастровым номером 27:17:0321601:37 :

№ п/п	Наименование характеристики земельного участка	Значение характеристики
1	2	3
1		

1	2	3
1.	Адрес земельного участка	Хабаровский край, р-н. Хабаровский, сдт. "Судостроитель"
1.1.	Сведения о местоположении земельного участка (при отсутствии адреса) в структурированном в соответствии с федеральной информационной адресной системой виде	—
1.2.	Дополнительные сведения о местоположении земельного участка	—
2.	Площадь земельного участка ± величина погрешности определения (вычисления) площади ($P \pm \Delta P$), м ²	578 ± 17,00
3.	Формула, примененная для вычисления предельной погрешности определения площади земельного участка, с подставленными значениями и итоговые (вычисленные) значения	$3,5 * 0,20 * \sqrt{(578,00)} = 17$
4.	Площадь земельного участка согласно сведениям Единого государственного реестра недвижимости (Ркад), м ²	600,00
5.	Оценка расхождения Р и Ркад ($P - P_{кад}$), м ²	22
6.	Предельный минимальный и максимальный размеры земельного участка ($P_{мин}$ и $P_{макс}$), м ²	— —
7.	Вид (виды) разрешенного использования	Для садоводства
7.1.	Дополнительные сведения об использовании земельного участка	—
8.	Кадастровый или иной государственный учетный номер (инвентарный) здания, сооружения, объекта незавершенного строительства, расположенного на земельном участке	—
9.	Сведения о земельных участках (землях общего пользования, территории общего пользования), посредством которых обеспечивается доступ	—
10.	Иные сведения	—
4. Пояснения к сведениям об уточняемом земельном участке с кадастровым номером		27:17:0321601:37 :
1.	—	—

1. Сведения о характерных точках границ уточняемого земельного участка с кадастровым номером 27:17:0321601:39 :
 Система координат МСК-27, зона 3 Зона № 3

Обозначение характерных точек границ	Координаты, м				Метод определения координат	Формулы, примененные для расчета средней квадратической погрешности определения координат характерных точек границ (Mt), с подставленными в такие формулы значениями и итоговые (вычисленные) значения Mt, м	Описание закрепления точки
	содержатся в Едином государственном реестре недвижимости		определены в результате выполнения комплексных кадастровых работ				
	X	Y	X	Y			
1	2	3	4	5	6	7	8
н39705У	—	—	442 305,49	3 184 676,51	Геодезический метод	0,20	-
н39706У	—	—	442 298,44	3 184 694,15			—
н39707У	—	—	442 270,53	3 184 683,71			-
н39708У	—	—	442 277,52	3 184 666,05			-
н39705У	—	—	442 305,49	3 184 676,51			-

2. Сведения о частях границ уточняемого земельного участка с кадастровым номером 27:17:0321601:39 :

Обозначение части границ		Горизонтальное проложение (S), м	Описание прохождения части границ	Сведения о согласовании местоположения границ (согласовано/спорное)
от т.	до т.			
1	2	3	4	5
н39705У	н39706У	19,00	—	согласовано
н39706У	н39707У	29,80		
н39707У	н39708У	18,99		
н39708У	н39705У	29,86		

3. Сведения о характеристиках уточняемого земельного участка с кадастровым номером 27:17:0321601:39 :

№ п/п	Наименование характеристики земельного участка	Значение характеристики
1	2	3
1	2	3

1	2	3
1.	Адрес земельного участка	Хабаровский край, р-н. Хабаровский, сдт. "Судостроитель"
1.1.	Сведения о местоположении земельного участка (при отсутствии адреса) в структурированном в соответствии с федеральной информационной адресной системой виде	—
1.2.	Дополнительные сведения о местоположении земельного участка	—
2.	Площадь земельного участка ± величина погрешности определения (вычисления) площади ($P \pm \Delta P$), м ²	566 ± 17,00
3.	Формула, примененная для вычисления предельной погрешности определения площади земельного участка, с подставленными значениями и итоговые (вычисленные) значения	$3,5 * 0,20 * \sqrt{(566,00)} = 17$
4.	Площадь земельного участка согласно сведениям Единого государственного реестра недвижимости (Ркад), м ²	600,00
5.	Оценка расхождения Р и Ркад ($P - P_{кад}$), м ²	34
6.	Предельный минимальный и максимальный размеры земельного участка ($P_{мин}$ и $P_{макс}$), м ²	— —
7.	Вид (виды) разрешенного использования	Для садоводства
7.1.	Дополнительные сведения об использовании земельного участка	—
8.	Кадастровый или иной государственный учетный номер (инвентарный) здания, сооружения, объекта незавершенного строительства, расположенного на земельном участке	—
9.	Сведения о земельных участках (землях общего пользования, территории общего пользования), посредством которых обеспечивается доступ	—
10.	Иные сведения	—
4. Пояснения к сведениям об уточняемом земельном участке с кадастровым номером		27:17:0321601:39 :
1.	—	—

1. Сведения о характерных точках границ уточняемого земельного участка с кадастровым номером 27:17:0321601:46 :
 Система координат МСК-27, зона 3 Зона № 3

Обозначение характерных точек границ	Координаты, м				Метод определения координат	Формулы, примененные для расчета средней квадратической погрешности определения координат характерных точек границ (Mt), с подставленными в такие формулы значениями и итоговые (вычисленные) значения Mt, м	Описание закрепления точки
	содержатся в Едином государственном реестре недвижимости		определены в результате выполнения комплексных кадастровых работ				
	X	Y	X	Y			
1	2	3	4	5	6	7	8
н39713У	—	—	442 353,67	3 184 546,37	Геодезический метод	0,20	—
н44347У	—	—	442 354,56	3 184 544,80			
н39714У	—	—	442 361,67	3 184 525,72			
н39715У	—	—	442 333,05	3 184 516,85			
н39716У	—	—	442 325,80	3 184 535,55			
н39713У	—	—	442 353,67	3 184 546,37			—

2. Сведения о частях границ уточняемого земельного участка с кадастровым номером 27:17:0321601:46 :

Обозначение части границ		Горизонтальное проложение (S), м	Описание прохождения части границ	Сведения о согласовании местоположения границ (согласовано/спорное)
от т.	до т.			
1	2	3	4	5
н39713У	н44347У	1,80	—	согласовано
н44347У	н39714У	20,36		
н39714У	н39715У	29,96		
н39715У	н39716У	20,06		
н39716У	н39713У	29,90		

3. Сведения о характеристиках уточняемого земельного участка с кадастровым номером 27:17:0321601:46 :

№ п/п	Наименование характеристики земельного участка	Значение характеристики
1	2	3
1		

1	2	3
1.	Адрес земельного участка	Хабаровский край, р-н. Хабаровский, сдт. "Судостроитель"
1.1.	Сведения о местоположении земельного участка (при отсутствии адреса) в структурированном в соответствии с федеральной информационной адресной системой виде	—
1.2.	Дополнительные сведения о местоположении земельного участка	—
2.	Площадь земельного участка ± величина погрешности определения (вычисления) площади ($P \pm \Delta P$), м ²	634 ± 18,00
3.	Формула, примененная для вычисления предельной погрешности определения площади земельного участка, с подставленными значениями и итоговые (вычисленные) значения	$3,5*0,20*\sqrt{(634,00)} = 18$
4.	Площадь земельного участка согласно сведениям Единого государственного реестра недвижимости (Ркад), м ²	600,00
5.	Оценка расхождения Р и Ркад ($P - P_{кад}$), м ²	34
6.	Предельный минимальный и максимальный размеры земельного участка ($P_{мин}$ и $P_{макс}$), м ²	— —
7.	Вид (виды) разрешенного использования	Для садоводства
7.1.	Дополнительные сведения об использовании земельного участка	—
8.	Кадастровый или иной государственный учетный номер (инвентарный) здания, сооружения, объекта незавершенного строительства, расположенного на земельном участке	—
9.	Сведения о земельных участках (землях общего пользования, территории общего пользования), посредством которых обеспечивается доступ	—
10.	Иные сведения	—
4. Пояснения к сведениям об уточняемом земельном участке с кадастровым номером		27:17:0321601:46 :
1.	—	—

1. Сведения о характерных точках границ уточняемого земельного участка с кадастровым номером 27:17:0321601:79 :
 Система координат МСК-27, зона 3 Зона № 3

Обозначение характерных точек границ	Координаты, м				Метод определения координат	Формулы, примененные для расчета средней квадратической погрешности определения координат характерных точек границ (Mt), с подставленными в такие формулы значениями и итоговые (вычисленные) значения Mt, м	Описание закрепления точки
	содержатся в Едином государственном реестре недвижимости		определены в результате выполнения комплексных кадастровых работ				
	X	Y	X	Y			
1	2	3	4	5	6	7	8
н39725У	—	—	442 307,13	3 184 486,84	Геодезический метод	0,20	-
н39728У	—	—	442 299,66	3 184 505,51			Пилон бетонный
н39732У	—	—	442 272,49	3 184 495,30			-
н39733У	—	—	442 281,26	3 184 477,37			-
н39725У	—	—	442 307,13	3 184 486,84			-

2. Сведения о частях границ уточняемого земельного участка с кадастровым номером 27:17:0321601:79 :

Обозначение части границ		Горизонтальное проложение (S), м	Описание прохождения части границ	Сведения о согласовании местоположения границ (согласовано/спорное)
от т.	до т.			
1	2	3	4	5
н39725У	н39728У	20,11	—	согласовано
н39728У	н39732У	29,03		
н39732У	н39733У	19,96		
н39733У	н39725У	27,55		

3. Сведения о характеристиках уточняемого земельного участка с кадастровым номером 27:17:0321601:79 :

№ п/п	Наименование характеристики земельного участка	Значение характеристики
1	2	3
1	2	3

1	2	3
1.	Адрес земельного участка	Хабаровский край, р-н. Хабаровский, сдт. "Судостроитель"
1.1.	Сведения о местоположении земельного участка (при отсутствии адреса) в структурированном в соответствии с федеральной информационной адресной системой виде	—
1.2.	Дополнительные сведения о местоположении земельного участка	—
2.	Площадь земельного участка ± величина погрешности определения (вычисления) площади ($P \pm \Delta P$), м ²	565 ± 17,00
3.	Формула, примененная для вычисления предельной погрешности определения площади земельного участка, с подставленными значениями и итоговые (вычисленные) значения	$3,5*0,20*\sqrt{(565,00)} = 17$
4.	Площадь земельного участка согласно сведениям Единого государственного реестра недвижимости (Ркад), м ²	600,00
5.	Оценка расхождения Р и Ркад ($P - P_{кад}$), м ²	35
6.	Предельный минимальный и максимальный размеры земельного участка ($P_{мин}$ и $P_{макс}$), м ²	— —
7.	Вид (виды) разрешенного использования	Для садоводства
7.1.	Дополнительные сведения об использовании земельного участка	—
8.	Кадастровый или иной государственный учетный номер (инвентарный) здания, сооружения, объекта незавершенного строительства, расположенного на земельном участке	—
9.	Сведения о земельных участках (землях общего пользования, территории общего пользования), посредством которых обеспечивается доступ	—
10.	Иные сведения	—
4. Пояснения к сведениям об уточняемом земельном участке с кадастровым номером		27:17:0321601:79 :
1.	—	—

1. Сведения о характерных точках границ уточняемого земельного участка с кадастровым номером 27:17:0321601:77 :
 Система координат МСК-27, зона 3 Зона № 3

Обозначение характерных точек границ	Координаты, м				Метод определения координат	Формулы, примененные для расчета средней квадратической погрешности определения координат характерных точек границ (Mt), с подставленными в такие формулы значениями и итоговые (вычисленные) значения Mt, м	Описание закрепления точки
	содержатся в Едином государственном реестре недвижимости		определены в результате выполнения комплексных кадастровых работ				
	X	Y	X	Y			
1	2	3	4	5	6	7	8
н39731У	—	—	442 293,58	3 184 523,56	Геодезический метод	0,20	-
н39734У	—	—	442 287,06	3 184 542,19			
н39735У	—	—	442 259,74	3 184 532,10			
н39736У	—	—	442 266,08	3 184 513,97			
н39731У	—	—	442 293,58	3 184 523,56			

2. Сведения о частях границ уточняемого земельного участка с кадастровым номером 27:17:0321601:77 :

Обозначение части границ		Горизонтальное проложение (S), м	Описание прохождения части границ	Сведения о согласовании местоположения границ (согласовано/спорное)
от т.	до т.			
1	2	3	4	5
н39731У	н39734У	19,74	—	согласовано
н39734У	н39735У	29,12		
н39735У	н39736У	19,21		
н39736У	н39731У	29,12		

3. Сведения о характеристиках уточняемого земельного участка с кадастровым номером 27:17:0321601:77 :

№ п/п	Наименование характеристики земельного участка	Значение характеристики
1	2	3
1	2	3

1	2	3
1.	Адрес земельного участка	Хабаровский край, р-н. Хабаровский, сдт. "Судостроитель"
1.1.	Сведения о местоположении земельного участка (при отсутствии адреса) в структурированном в соответствии с федеральной информационной адресной системой виде	—
1.2.	Дополнительные сведения о местоположении земельного участка	—
2.	Площадь земельного участка ± величина погрешности определения (вычисления) площади ($P \pm \Delta P$), м ²	567 ± 17,00
3.	Формула, примененная для вычисления предельной погрешности определения площади земельного участка, с подставленными значениями и итоговые (вычисленные) значения	$3,5*0,20*\sqrt{(567,00)} = 17$
4.	Площадь земельного участка согласно сведениям Единого государственного реестра недвижимости (Ркад), м ²	600,00
5.	Оценка расхождения Р и Ркад ($P - P_{кад}$), м ²	33
6.	Предельный минимальный и максимальный размеры земельного участка ($P_{мин}$ и $P_{макс}$), м ²	— —
7.	Вид (виды) разрешенного использования	Для садоводства
7.1.	Дополнительные сведения об использовании земельного участка	—
8.	Кадастровый или иной государственный учетный номер (инвентарный) здания, сооружения, объекта незавершенного строительства, расположенного на земельном участке	—
9.	Сведения о земельных участках (землях общего пользования, территории общего пользования), посредством которых обеспечивается доступ	—
10.	Иные сведения	—
4. Пояснения к сведениям об уточняемом земельном участке с кадастровым номером		27:17:0321601:77 :
1.	—	—

1. Сведения о характерных точках границ уточняемого земельного участка с кадастровым номером 27:17:0321601:74 :
 Система координат МСК-27, зона 3 Зона № 3

Обозначение характерных точек границ	Координаты, м				Метод определения координат	Формулы, примененные для расчета средней квадратической погрешности определения координат характерных точек границ (Mt), с подставленными в такие формулы значениями и итоговые (вычисленные) значения Mt, м	Описание закрепления точки
	содержатся в Едином государственном реестре недвижимости		определены в результате выполнения комплексных кадастровых работ				
	X	Y	X	Y			
1	2	3	4	5	6	7	8
н39763У	—	—	442 245,94	3 184 568,80	Геодезический метод	0,20	—
н39749У	—	—	442 273,27	3 184 579,34			
н39752У	—	—	442 266,72	3 184 598,72			
н39764У	—	—	442 238,58	3 184 587,72			
н39763У	—	—	442 245,94	3 184 568,80			

2. Сведения о частях границ уточняемого земельного участка с кадастровым номером 27:17:0321601:74 :

Обозначение части границ		Горизонтальное проложение (S), м	Описание прохождения части границ	Сведения о согласовании местоположения границ (согласовано/спорное)
от т.	до т.			
1	2	3	4	5
н39763У	н39749У	29,29	—	согласовано
н39749У	н39752У	20,46		
н39752У	н39764У	30,21		
н39764У	н39763У	20,30		

3. Сведения о характеристиках уточняемого земельного участка с кадастровым номером 27:17:0321601:74 :

№ п/п	Наименование характеристики земельного участка	Значение характеристики
1	2	3
1		

1	2	3
1.	Адрес земельного участка	Хабаровский край, р-н. Хабаровский, сдт. "Судостроитель"
1.1.	Сведения о местоположении земельного участка (при отсутствии адреса) в структурированном в соответствии с федеральной информационной адресной системой виде	—
1.2.	Дополнительные сведения о местоположении земельного участка	—
2.	Площадь земельного участка ± величина погрешности определения (вычисления) площади ($P \pm \Delta P$), м ²	606 ± 17,00
3.	Формула, примененная для вычисления предельной погрешности определения площади земельного участка, с подставленными значениями и итоговые (вычисленные) значения	$3,5 * 0,20 * \sqrt{(606,00)} = 17$
4.	Площадь земельного участка согласно сведениям Единого государственного реестра недвижимости (Ркад), м ²	600,00
5.	Оценка расхождения Р и Ркад ($P - P_{кад}$), м ²	6
6.	Предельный минимальный и максимальный размеры земельного участка ($P_{мин}$ и $P_{макс}$), м ²	— —
7.	Вид (виды) разрешенного использования	Для садоводства
7.1.	Дополнительные сведения об использовании земельного участка	—
8.	Кадастровый или иной государственный учетный номер (инвентарный) здания, сооружения, объекта незавершенного строительства, расположенного на земельном участке	—
9.	Сведения о земельных участках (землях общего пользования, территории общего пользования), посредством которых обеспечивается доступ	—
10.	Иные сведения	—
4. Пояснения к сведениям об уточняемом земельном участке с кадастровым номером		27:17:0321601:74 :
1.	—	—

1. Сведения о характерных точках границ уточняемого земельного участка с кадастровым номером 27:17:0321601:58 :
 Система координат МСК-27, зона 3 Зона № 3

Обозначение характерных точек границ	Координаты, м				Метод определения координат	Формулы, примененные для расчета средней квадратической погрешности определения координат характерных точек границ (Mt), с подставленными в такие формулы значениями и итоговые (вычисленные) значения Mt, м	Описание закрепления точки
	содержатся в Едином государственном реестре недвижимости		определены в результате выполнения комплексных кадастровых работ				
	X	Y	X	Y			
1	2	3	4	5	6	7	8
н39743У	—	—	442 287,31	3 184 626,77	Геодезический метод	0,20	—
н39759У	—	—	442 280,30	3 184 644,60			—
н39760У	—	—	442 252,34	3 184 634,62			—
н39757У	—	—	442 261,26	3 184 617,42			—
н39743У	—	—	442 287,31	3 184 626,77			—

2. Сведения о частях границ уточняемого земельного участка с кадастровым номером 27:17:0321601:58 :

Обозначение части границ		Горизонтальное проложение (S), м	Описание прохождения части границ	Сведения о согласовании местоположения границ (согласовано/спорное)
от т.	до т.			
1	2	3	4	5
н39743У	н39759У	19,16	—	согласовано
н39759У	н39760У	29,69		
н39760У	н39757У	19,38		
н39757У	н39743У	27,68		

3. Сведения о характеристиках уточняемого земельного участка с кадастровым номером 27:17:0321601:58 :

№ п/п	Наименование характеристики земельного участка	Значение характеристики
1	2	3
1	2	3

1	2	3
1.	Адрес земельного участка	Хабаровский край, р-н. Хабаровский, сдт. "Судостроитель"
1.1.	Сведения о местоположении земельного участка (при отсутствии адреса) в структурированном в соответствии с федеральной информационной адресной системой виде	—
1.2.	Дополнительные сведения о местоположении земельного участка	—
2.	Площадь земельного участка ± величина погрешности определения (вычисления) площади ($P \pm \Delta P$), м ²	550 ± 16,00
3.	Формула, примененная для вычисления предельной погрешности определения площади земельного участка, с подставленными значениями и итоговые (вычисленные) значения	$3,5*0,20*\sqrt{(550,00)} = 16$
4.	Площадь земельного участка согласно сведениям Единого государственного реестра недвижимости (Ркад), м ²	600,00
5.	Оценка расхождения Р и Ркад ($P - P_{кад}$), м ²	50
6.	Предельный минимальный и максимальный размеры земельного участка ($P_{мин}$ и $P_{макс}$), м ²	— —
7.	Вид (виды) разрешенного использования	Для садоводства
7.1.	Дополнительные сведения об использовании земельного участка	—
8.	Кадастровый или иной государственный учетный номер (инвентарный) здания, сооружения, объекта незавершенного строительства, расположенного на земельном участке	—
9.	Сведения о земельных участках (землях общего пользования, территории общего пользования), посредством которых обеспечивается доступ	—
10.	Иные сведения	—
4. Пояснения к сведениям об уточняемом земельном участке с кадастровым номером		27:17:0321601:58 :
1.	—	—

1. Сведения о характерных точках границ уточняемого земельного участка с кадастровым номером 27:17:0321601:60 :
 Система координат МСК-27, зона 3 Зона № 3

Обозначение характерных точек границ	Координаты, м				Метод определения координат	Формулы, примененные для расчета средней квадратической погрешности определения координат характерных точек границ (Mt), с подставленными в такие формулы значениями и итоговые (вычисленные) значения Mt, м	Описание закрепления точки
	содержатся в Едином государственном реестре недвижимости		определены в результате выполнения комплексных кадастровых работ				
	X	Y	X	Y			
1	2	3	4	5	6	7	8
н39769У	—	—	442 266,46	3 184 682,64	Геодезический метод	0,20	-
н39770У	—	—	442 273,50	3 184 664,30			
н39771У	—	—	442 246,00	3 184 653,24			
н39772У	—	—	442 238,73	3 184 672,05			
н39769У	—	—	442 266,46	3 184 682,64			

2. Сведения о частях границ уточняемого земельного участка с кадастровым номером 27:17:0321601:60 :

Обозначение части границ		Горизонтальное проложение (S), м	Описание прохождения части границ	Сведения о согласовании местоположения границ (согласовано/спорное)
от т.	до т.			
1	2	3	4	5
н39769У	н39770У	19,64	—	согласовано
н39770У	н39771У	29,64		
н39771У	н39772У	20,17		
н39772У	н39769У	29,68		

3. Сведения о характеристиках уточняемого земельного участка с кадастровым номером 27:17:0321601:60 :

№ п/п	Наименование характеристики земельного участка	Значение характеристики
1	2	3
1		

1	2	3
1.	Адрес земельного участка	Хабаровский край, р-н. Хабаровский, сдт. "Судостроитель"
1.1.	Сведения о местоположении земельного участка (при отсутствии адреса) в структурированном в соответствии с федеральной информационной адресной системой виде	—
1.2.	Дополнительные сведения о местоположении земельного участка	—
2.	Площадь земельного участка ± величина погрешности определения (вычисления) площади ($P \pm \Delta P$), м ²	590 ± 17,00
3.	Формула, примененная для вычисления предельной погрешности определения площади земельного участка, с подставленными значениями и итоговые (вычисленные) значения	$3,5*0,20*\sqrt{(590,00)} = 17$
4.	Площадь земельного участка согласно сведениям Единого государственного реестра недвижимости (Ркад), м ²	600,00
5.	Оценка расхождения Р и Ркад ($P - P_{кад}$), м ²	10
6.	Предельный минимальный и максимальный размеры земельного участка ($P_{мин}$ и $P_{макс}$), м ²	— —
7.	Вид (виды) разрешенного использования	Для садоводства
7.1.	Дополнительные сведения об использовании земельного участка	—
8.	Кадастровый или иной государственный учетный номер (инвентарный) здания, сооружения, объекта незавершенного строительства, расположенного на земельном участке	—
9.	Сведения о земельных участках (землях общего пользования, территории общего пользования), посредством которых обеспечивается доступ	—
10.	Иные сведения	—
4. Пояснения к сведениям об уточняемом земельном участке с кадастровым номером		27:17:0321601:60 :
1.	—	—

1. Сведения о характерных точках границ уточняемого земельного участка с кадастровым номером 27:17:0321601:62 :
 Система координат МСК-27, зона 3 Зона № 3

Обозначение характерных точек границ	Координаты, м				Метод определения координат	Формулы, примененные для расчета средней квадратической погрешности определения координат характерных точек границ (Mt), с подставленными в такие формулы значениями и итоговые (вычисленные) значения Mt, м	Описание закрепления точки
	содержатся в Едином государственном реестре недвижимости		определены в результате выполнения комплексных кадастровых работ				
	X	Y	X	Y			
1	2	3	4	5	6	7	8
н39786У	—	—	442 259,39	3 184 701,82	Геодезический метод	0,20	-
н39787У	—	—	442 231,75	3 184 690,73			
н39788У	—	—	442 225,62	3 184 709,38			
н39790У	—	—	442 252,67	3 184 720,05			
н39786У	—	—	442 259,39	3 184 701,82			-

2. Сведения о частях границ уточняемого земельного участка с кадастровым номером 27:17:0321601:62 :

Обозначение части границ		Горизонтальное проложение (S), м	Описание прохождения части границ	Сведения о согласовании местоположения границ (согласовано/спорное)
от т.	до т.			
1	2	3	4	5
н39786У	н39787У	29,78	—	согласовано
н39787У	н39788У	19,63		
н39788У	н39790У	29,08		
н39790У	н39786У	19,43		

3. Сведения о характеристиках уточняемого земельного участка с кадастровым номером 27:17:0321601:62 :

№ п/п	Наименование характеристики земельного участка	Значение характеристики
1	2	3
1		

1	2	3
1.	Адрес земельного участка	Хабаровский край, р-н. Хабаровский, сдт. "Судостроитель"
1.1.	Сведения о местоположении земельного участка (при отсутствии адреса) в структурированном в соответствии с федеральной информационной адресной системой виде	—
1.2.	Дополнительные сведения о местоположении земельного участка	—
2.	Площадь земельного участка \pm величина погрешности определения (вычисления) площади ($P \pm \Delta P$), м ²	574 \pm 17,00
3.	Формула, примененная для вычисления предельной погрешности определения площади земельного участка, с подставленными значениями и итоговые (вычисленные) значения	$3,5*0,20*\sqrt{(574,00)} = 17$
4.	Площадь земельного участка согласно сведениям Единого государственного реестра недвижимости (Ркад), м ²	600,00
5.	Оценка расхождения P и Ркад ($P - P_{кад}$), м ²	26
6.	Предельный минимальный и максимальный размеры земельного участка ($P_{мин}$ и $P_{макс}$), м ²	— —
7.	Вид (виды) разрешенного использования	Для садоводства
7.1.	Дополнительные сведения об использовании земельного участка	—
8.	Кадастровый или иной государственный учетный номер (инвентарный) здания, сооружения, объекта незавершенного строительства, расположенного на земельном участке	—
9.	Сведения о земельных участках (землях общего пользования, территории общего пользования), посредством которых обеспечивается доступ	—
10.	Иные сведения	—
4. Пояснения к сведениям об уточняемом земельном участке с кадастровым номером		27:17:0321601:62 :
1.	—	—

1. Сведения о характерных точках границ уточняемого земельного участка с кадастровым номером 27:17:0321601:63 :
 Система координат МСК-27, зона 3 Зона № 3

Обозначение характерных точек границ	Координаты, м				Метод определения координат	Формулы, примененные для расчета средней квадратической погрешности определения координат характерных точек границ (Mt), с подставленными в такие формулы значениями и итоговые (вычисленные) значения Mt, м	Описание закрепления точки
	содержатся в Едином государственном реестре недвижимости		определены в результате выполнения комплексных кадастровых работ				
	X	Y	X	Y			
1	2	3	4	5	6	7	8
н39778У	—	—	442 252,67	3 184 720,05	Геодезический метод	0,20	—
н39791У	—	—	442 245,58	3 184 739,26			
н39792У	—	—	442 218,11	3 184 728,43			
н39789У	—	—	442 225,62	3 184 709,38			
н39778У	—	—	442 252,67	3 184 720,05			

2. Сведения о частях границ уточняемого земельного участка с кадастровым номером 27:17:0321601:63 :

Обозначение части границ		Горизонтальное проложение (S), м	Описание прохождения части границ	Сведения о согласовании местоположения границ (согласовано/спорное)
от т.	до т.			
1	2	3	4	5
н39778У	н39791У	20,48	—	согласовано
н39791У	н39792У	29,53		
н39792У	н39789У	20,48		
н39789У	н39778У	29,08		

3. Сведения о характеристиках уточняемого земельного участка с кадастровым номером 27:17:0321601:63 :

№ п/п	Наименование характеристики земельного участка	Значение характеристики
1	2	3
1	2	3

1	2	3
1.	Адрес земельного участка	Хабаровский край, р-н. Хабаровский, сдт. "Судостроитель"
1.1.	Сведения о местоположении земельного участка (при отсутствии адреса) в структурированном в соответствии с федеральной информационной адресной системой виде	—
1.2.	Дополнительные сведения о местоположении земельного участка	—
2.	Площадь земельного участка ± величина погрешности определения (вычисления) площади ($P \pm \Delta P$), м ²	600 ± 17,00
3.	Формула, примененная для вычисления предельной погрешности определения площади земельного участка, с подставленными значениями и итоговые (вычисленные) значения	$3,5*0,20*\sqrt{(600,00)} = 17$
4.	Площадь земельного участка согласно сведениям Единого государственного реестра недвижимости (Ркад), м ²	600,00
5.	Оценка расхождения Р и Ркад ($P - P_{кад}$), м ²	0
6.	Предельный минимальный и максимальный размеры земельного участка ($P_{мин}$ и $P_{макс}$), м ²	— —
7.	Вид (виды) разрешенного использования	Для садоводства
7.1.	Дополнительные сведения об использовании земельного участка	—
8.	Кадастровый или иной государственный учетный номер (инвентарный) здания, сооружения, объекта незавершенного строительства, расположенного на земельном участке	—
9.	Сведения о земельных участках (землях общего пользования, территории общего пользования), посредством которых обеспечивается доступ	—
10.	Иные сведения	—
4. Пояснения к сведениям об уточняемом земельном участке с кадастровым номером		27:17:0321601:63 :
1.	—	—

1. Сведения о характерных точках границ уточняемого земельного участка с кадастровым номером 27:17:0321601:66 :
 Система координат МСК-27, зона 3 Зона № 3

Обозначение характерных точек границ	Координаты, м				Метод определения координат	Формулы, примененные для расчета средней квадратической погрешности определения координат характерных точек границ (Mt), с подставленными в такие формулы значениями и итоговые (вычисленные) значения Mt, м	Описание закрепления точки
	содержатся в Едином государственном реестре недвижимости		определены в результате выполнения комплексных кадастровых работ				
	X	Y	X	Y			
1	2	3	4	5	6	7	8
н39797У	—	—	442 218,11	3 184 728,43	Геодезический метод	0,20	—
н39799У	—	—	442 191,19	3 184 717,82			
н39800У	—	—	442 185,01	3 184 736,75			
н39801У	—	—	442 211,04	3 184 746,35			
н39797У	—	—	442 218,11	3 184 728,43			

2. Сведения о частях границ уточняемого земельного участка с кадастровым номером 27:17:0321601:66 :

Обозначение части границ		Горизонтальное проложение (S), м	Описание прохождения части границ	Сведения о согласовании местоположения границ (согласовано/спорное)
от т.	до т.			
1	2	3	4	5
н39797У	н39799У	28,94	—	согласовано
н39799У	н39800У	19,91		
н39800У	н39801У	27,74		
н39801У	н39797У	19,26		

3. Сведения о характеристиках уточняемого земельного участка с кадастровым номером 27:17:0321601:66 :

№ п/п	Наименование характеристики земельного участка	Значение характеристики
1	2	3
1	2	3

1	2	3
1.	Адрес земельного участка	Хабаровский край, р-н. Хабаровский, сдт. "Судостроитель"
1.1.	Сведения о местоположении земельного участка (при отсутствии адреса) в структурированном в соответствии с федеральной информационной адресной системой виде	—
1.2.	Дополнительные сведения о местоположении земельного участка	—
2.	Площадь земельного участка ± величина погрешности определения (вычисления) площади ($P \pm \Delta P$), м ²	555 ± 16,00
3.	Формула, примененная для вычисления предельной погрешности определения площади земельного участка, с подставленными значениями и итоговые (вычисленные) значения	$3,5*0,20*\sqrt{(555,00)} = 16$
4.	Площадь земельного участка согласно сведениям Единого государственного реестра недвижимости (Ркад), м ²	600,00
5.	Оценка расхождения Р и Ркад ($P - P_{кад}$), м ²	45
6.	Предельный минимальный и максимальный размеры земельного участка ($P_{мин}$ и $P_{макс}$), м ²	— —
7.	Вид (виды) разрешенного использования	Для садоводства
7.1.	Дополнительные сведения об использовании земельного участка	—
8.	Кадастровый или иной государственный учетный номер (инвентарный) здания, сооружения, объекта незавершенного строительства, расположенного на земельном участке	—
9.	Сведения о земельных участках (землях общего пользования, территории общего пользования), посредством которых обеспечивается доступ	—
10.	Иные сведения	—
4. Пояснения к сведениям об уточняемом земельном участке с кадастровым номером		27:17:0321601:66 :
1.	—	—

1. Сведения о характерных точках границ уточняемого земельного участка с кадастровым номером 27:17:0321601:67 :
 Система координат МСК-27, зона 3 Зона № 3

Обозначение характерных точек границ	Координаты, м				Метод определения координат	Формулы, примененные для расчета средней квадратической погрешности определения координат характерных точек границ (Mt), с подставленными в такие формулы значениями и итоговые (вычисленные) значения Mt, м	Описание закрепления точки
	содержатся в Едином государственном реестре недвижимости		определены в результате выполнения комплексных кадастровых работ				
	X	Y	X	Y			
1	2	3	4	5	6	7	8
н39802У	—	—	442 225,62	3 184 709,38	Геодезический метод	0,20	-
н39798У	—	—	442 218,11	3 184 728,43			—
н39796У	—	—	442 191,19	3 184 717,82			-
н39803У	—	—	442 197,98	3 184 698,64			-
н39802У	—	—	442 225,62	3 184 709,38			-

2. Сведения о частях границ уточняемого земельного участка с кадастровым номером 27:17:0321601:67 :

Обозначение части границ		Горизонтальное проложение (S), м	Описание прохождения части границ	Сведения о согласовании местоположения границ (согласовано/спорное)
от т.	до т.			
1	2	3	4	5
н39802У	н39798У	20,48	—	согласовано
н39798У	н39796У	28,94		
н39796У	н39803У	20,35		
н39803У	н39802У	29,65		

3. Сведения о характеристиках уточняемого земельного участка с кадастровым номером 27:17:0321601:67 :

№ п/п	Наименование характеристики земельного участка	Значение характеристики
1	2	3
1	2	3

1	2	3
1.	Адрес земельного участка	Хабаровский край, р-н. Хабаровский, сдт. "Судостроитель"
1.1.	Сведения о местоположении земельного участка (при отсутствии адреса) в структурированном в соответствии с федеральной информационной адресной системой виде	—
1.2.	Дополнительные сведения о местоположении земельного участка	—
2.	Площадь земельного участка ± величина погрешности определения (вычисления) площади ($P \pm \Delta P$), м ²	598 ± 17,00
3.	Формула, примененная для вычисления предельной погрешности определения площади земельного участка, с подставленными значениями и итоговые (вычисленные) значения	$3,5*0,20*\sqrt{(598,00)} = 17$
4.	Площадь земельного участка согласно сведениям Единого государственного реестра недвижимости (Ркад), м ²	600,00
5.	Оценка расхождения Р и Ркад ($P - P_{кад}$), м ²	2
6.	Предельный минимальный и максимальный размеры земельного участка ($P_{мин}$ и $P_{макс}$), м ²	— —
7.	Вид (виды) разрешенного использования	Для садоводства
7.1.	Дополнительные сведения об использовании земельного участка	—
8.	Кадастровый или иной государственный учетный номер (инвентарный) здания, сооружения, объекта незавершенного строительства, расположенного на земельном участке	—
9.	Сведения о земельных участках (землях общего пользования, территории общего пользования), посредством которых обеспечивается доступ	—
10.	Иные сведения	—
4. Пояснения к сведениям об уточняемом земельном участке с кадастровым номером		27:17:0321601:67 :
1.	—	—

1. Сведения о характерных точках границ уточняемого земельного участка с кадастровым номером 27:17:0321601:93 :
 Система координат МСК-27, зона 3 Зона № 3

Обозначение характерных точек границ	Координаты, м				Метод определения координат	Формулы, примененные для расчета средней квадратической погрешности определения координат характерных точек границ (Mt), с подставленными в такие формулы значениями и итоговые (вычисленные) значения Mt, м	Описание закрепления точки
	содержатся в Едином государственном реестре недвижимости		определены в результате выполнения комплексных кадастровых работ				
	X	Y	X	Y			
1	2	3	4	5	6	7	8
н39810У	—	—	442 179,73	3 184 734,70	Геодезический метод	0,20	—
н39811У	—	—	442 175,38	3 184 746,65			
н39812У	—	—	442 121,04	3 184 726,86			
н39837У	—	—	442 125,64	3 184 714,11			
н39835У	—	—	442 152,23	3 184 724,47			
н39810У	—	—	442 179,73	3 184 734,70			

2. Сведения о частях границ уточняемого земельного участка с кадастровым номером 27:17:0321601:93 :

Обозначение части границ		Горизонтальное проложение (S), м	Описание прохождения части границ	Сведения о согласовании местоположения границ (согласовано/спорное)
от т.	до т.			
1	2	3	4	5
н39810У	н39811У	12,72	—	согласовано
н39811У	н39812У	57,83		
н39812У	н39837У	13,55		
н39837У	н39835У	28,54		
н39835У	н39810У	29,34		

3. Сведения о характеристиках уточняемого земельного участка с кадастровым номером 27:17:0321601:93 :

№ п/п	Наименование характеристики земельного участка	Значение характеристики
1	2	3
1	2	3

1	2	3
1.	Адрес земельного участка	Хабаровский край, р-н. Хабаровский, сдт. "Судостроитель"
1.1.	Сведения о местоположении земельного участка (при отсутствии адреса) в структурированном в соответствии с федеральной информационной адресной системой виде	—
1.2.	Дополнительные сведения о местоположении земельного участка	—
2.	Площадь земельного участка ± величина погрешности определения (вычисления) площади ($P \pm \Delta P$), м ²	753 ± 19,00
3.	Формула, примененная для вычисления предельной погрешности определения площади земельного участка, с подставленными значениями и итоговые (вычисленные) значения	$3,5*0,20*\sqrt{(753,00)} = 19$
4.	Площадь земельного участка согласно сведениям Единого государственного реестра недвижимости (Ркад), м ²	810,00
5.	Оценка расхождения Р и Ркад ($P - P_{кад}$), м ²	57
6.	Предельный минимальный и максимальный размеры земельного участка ($P_{мин}$ и $P_{макс}$), м ²	— —
7.	Вид (виды) разрешенного использования	Для садоводства
7.1.	Дополнительные сведения об использовании земельного участка	—
8.	Кадастровый или иной государственный учетный номер (инвентарный) здания, сооружения, объекта незавершенного строительства, расположенного на земельном участке	—
9.	Сведения о земельных участках (землях общего пользования, территории общего пользования), посредством которых обеспечивается доступ	—
10.	Иные сведения	—
4. Пояснения к сведениям об уточняемом земельном участке с кадастровым номером		27:17:0321601:93 :
1.	—	—

1. Сведения о характерных точках границ уточняемого земельного участка с кадастровым номером 27:17:0321601:96 :
 Система координат МСК-27, зона 3 Зона № 3

Обозначение характерных точек границ	Координаты, м				Метод определения координат	Формулы, примененные для расчета средней квадратической погрешности определения координат характерных точек границ (Mt), с подставленными в такие формулы значениями и итоговые (вычисленные) значения Mt, м	Описание закрепления точки
	содержатся в Едином государственном реестре недвижимости		определены в результате выполнения комплексных кадастровых работ				
	X	Y	X	Y			
1	2	3	4	5	6	7	8
н39869У	—	—	442 138,91	3 184 675,79	Геодезический метод	0,20	-
н39829У	—	—	442 165,64	3 184 686,85			Пилон бетонный
н39866У	—	—	442 172,42	3 184 667,71			-
н39870У	—	—	442 145,19	3 184 658,06			—
н39869У	—	—	442 138,91	3 184 675,79			-

2. Сведения о частях границ уточняемого земельного участка с кадастровым номером 27:17:0321601:96 :

Обозначение части границ		Горизонтальное проложение (S), м	Описание прохождения части границ	Сведения о согласовании местоположения границ (согласовано/спорное)
от т.	до т.			
1	2	3	4	5
н39869У	н39829У	28,93	—	согласовано
н39829У	н39866У	20,31		
н39866У	н39870У	28,89		
н39870У	н39869У	18,81		

3. Сведения о характеристиках уточняемого земельного участка с кадастровым номером 27:17:0321601:96 :

№ п/п	Наименование характеристики земельного участка	Значение характеристики
1	2	3
1	2	3

1	2	3
1.	Адрес земельного участка	Хабаровский край, р-н. Хабаровский, сдт. "Судостроитель"
1.1.	Сведения о местоположении земельного участка (при отсутствии адреса) в структурированном в соответствии с федеральной информационной адресной системой виде	—
1.2.	Дополнительные сведения о местоположении земельного участка	—
2.	Площадь земельного участка ± величина погрешности определения (вычисления) площади ($P \pm \Delta P$), м ²	565 ± 17,00
3.	Формула, примененная для вычисления предельной погрешности определения площади земельного участка, с подставленными значениями и итоговые (вычисленные) значения	$3,5*0,20*\sqrt{(565,00)} = 17$
4.	Площадь земельного участка согласно сведениям Единого государственного реестра недвижимости (Ркад), м ²	600,00
5.	Оценка расхождения Р и Ркад ($P - P_{кад}$), м ²	35
6.	Предельный минимальный и максимальный размеры земельного участка ($P_{мин}$ и $P_{макс}$), м ²	— —
7.	Вид (виды) разрешенного использования	Для садоводства
7.1.	Дополнительные сведения об использовании земельного участка	—
8.	Кадастровый или иной государственный учетный номер (инвентарный) здания, сооружения, объекта незавершенного строительства, расположенного на земельном участке	—
9.	Сведения о земельных участках (землях общего пользования, территории общего пользования), посредством которых обеспечивается доступ	—
10.	Иные сведения	—
4. Пояснения к сведениям об уточняемом земельном участке с кадастровым номером		27:17:0321601:96 :
1.	—	—

1. Сведения о характерных точках границ уточняемого земельного участка с кадастровым номером 27:17:0321601:97 :
 Система координат МСК-27, зона 3 Зона № 3

Обозначение характерных точек границ	Координаты, м				Метод определения координат	Формулы, примененные для расчета средней квадратической погрешности определения координат характерных точек границ (Mt), с подставленными в такие формулы значениями и итоговые (вычисленные) значения Mt, м	Описание закрепления точки
	содержатся в Едином государственном реестре недвижимости		определены в результате выполнения комплексных кадастровых работ				
	X	Y	X	Y			
1	2	3	4	5	6	7	8
н39867У	—	—	442 172,42	3 184 667,71	Геодезический метод	0,20	-
н39871У	—	—	442 179,58	3 184 649,32			
н39872У	—	—	442 152,14	3 184 639,09			
н39824У	—	—	442 145,19	3 184 658,06			
н39867У	—	—	442 172,42	3 184 667,71			-

2. Сведения о частях границ уточняемого земельного участка с кадастровым номером 27:17:0321601:97 :

Обозначение части границ		Горизонтальное проложение (S), м	Описание прохождения части границ	Сведения о согласовании местоположения границ (согласовано/спорное)
от т.	до т.			
1	2	3	4	5
н39867У	н39871У	19,73	—	согласовано
н39871У	н39872У	29,28		
н39872У	н39824У	20,20		
н39824У	н39867У	28,89		

3. Сведения о характеристиках уточняемого земельного участка с кадастровым номером 27:17:0321601:97 :

№ п/п	Наименование характеристики земельного участка	Значение характеристики
1	2	3
1	2	3

1	2	3
1.	Адрес земельного участка	Хабаровский край, р-н. Хабаровский, сдт. "Судостроитель"
1.1.	Сведения о местоположении земельного участка (при отсутствии адреса) в структурированном в соответствии с федеральной информационной адресной системой виде	—
1.2.	Дополнительные сведения о местоположении земельного участка	—
2.	Площадь земельного участка ± величина погрешности определения (вычисления) площади ($P \pm \Delta P$), м ²	581 ± 17,00
3.	Формула, примененная для вычисления предельной погрешности определения площади земельного участка, с подставленными значениями и итоговые (вычисленные) значения	$3,5*0,20*\sqrt{(581,00)} = 17$
4.	Площадь земельного участка согласно сведениям Единого государственного реестра недвижимости (Ркад), м ²	600,00
5.	Оценка расхождения Р и Ркад ($P - P_{кад}$), м ²	19
6.	Предельный минимальный и максимальный размеры земельного участка ($P_{мин}$ и $P_{макс}$), м ²	— —
7.	Вид (виды) разрешенного использования	Для садоводства
7.1.	Дополнительные сведения об использовании земельного участка	—
8.	Кадастровый или иной государственный учетный номер (инвентарный) здания, сооружения, объекта незавершенного строительства, расположенного на земельном участке	—
9.	Сведения о земельных участках (землях общего пользования, территории общего пользования), посредством которых обеспечивается доступ	—
10.	Иные сведения	—
4. Пояснения к сведениям об уточняемом земельном участке с кадастровым номером		27:17:0321601:97 :
1.		—

1. Сведения о характерных точках границ уточняемого земельного участка с кадастровым номером 27:17:0321601:99 :
 Система координат МСК-27, зона 3 Зона № 3

Обозначение характерных точек границ	Координаты, м				Метод определения координат	Формулы, примененные для расчета средней квадратической погрешности определения координат характерных точек границ (Mt), с подставленными в такие формулы значениями и итоговые (вычисленные) значения Mt, м	Описание закрепления точки
	содержатся в Едином государственном реестре недвижимости		определены в результате выполнения комплексных кадастровых работ				
	X	Y	X	Y			
1	2	3	4	5	6	7	8
н39873У	—	—	442 158,78	3 184 620,38	Геодезический метод	0,20	—
н39862У	—	—	442 186,24	3 184 630,38			
н39859У	—	—	442 192,34	3 184 611,87			
н39874У	—	—	442 165,15	3 184 602,90			
н39873У	—	—	442 158,78	3 184 620,38			

2. Сведения о частях границ уточняемого земельного участка с кадастровым номером 27:17:0321601:99 :

Обозначение части границ		Горизонтальное проложение (S), м	Описание прохождения части границ	Сведения о согласовании местоположения границ (согласовано/спорное)
от т.	до т.			
1	2	3	4	5
н39873У	н39862У	29,22	—	согласовано
н39862У	н39859У	19,49		
н39859У	н39874У	28,63		
н39874У	н39873У	18,60		

3. Сведения о характеристиках уточняемого земельного участка с кадастровым номером 27:17:0321601:99 :

№ п/п	Наименование характеристики земельного участка	Значение характеристики
1	2	3
1	2	3

1	2	3
1.	Адрес земельного участка	Хабаровский край, р-н. Хабаровский, сдт. "Судостроитель"
1.1.	Сведения о местоположении земельного участка (при отсутствии адреса) в структурированном в соответствии с федеральной информационной адресной системой виде	—
1.2.	Дополнительные сведения о местоположении земельного участка	—
2.	Площадь земельного участка ± величина погрешности определения (вычисления) площади ($P \pm \Delta P$), м ²	551 ± 16,00
3.	Формула, примененная для вычисления предельной погрешности определения площади земельного участка, с подставленными значениями и итоговые (вычисленные) значения	$3,5*0,20*\sqrt{(551,00)} = 16$
4.	Площадь земельного участка согласно сведениям Единого государственного реестра недвижимости (Ркад), м ²	600,00
5.	Оценка расхождения Р и Ркад ($P - P_{кад}$), м ²	49
6.	Предельный минимальный и максимальный размеры земельного участка ($P_{мин}$ и $P_{макс}$), м ²	— —
7.	Вид (виды) разрешенного использования	Для садоводства
7.1.	Дополнительные сведения об использовании земельного участка	—
8.	Кадастровый или иной государственный учетный номер (инвентарный) здания, сооружения, объекта незавершенного строительства, расположенного на земельном участке	—
9.	Сведения о земельных участках (землях общего пользования, территории общего пользования), посредством которых обеспечивается доступ	—
10.	Иные сведения	—
4. Пояснения к сведениям об уточняемом земельном участке с кадастровым номером		27:17:0321601:99 :
1.	—	—

1. Сведения о характерных точках границ уточняемого земельного участка с кадастровым номером 27:17:0321601:86 :
 Система координат МСК-27, зона 3 Зона № 3

Обозначение характерных точек границ	Координаты, м				Метод определения координат	Формулы, примененные для расчета средней квадратической погрешности определения координат характерных точек границ (Mt), с подставленными в такие формулы значениями и итоговые (вычисленные) значения Mt, м	Описание закрепления точки
	содержатся в Едином государственном реестре недвижимости		определены в результате выполнения комплексных кадастровых работ				
	X	Y	X	Y			
1	2	3	4	5	6	7	8
н444У	—	—	442 227,97	3 184 603,82	Геодезический метод	0,20	—
н445У	—	—	442 221,17	3 184 622,41			
н446У	—	—	442 192,34	3 184 611,87			
н447У	—	—	442 199,88	3 184 593,55			
н444У	—	—	442 227,97	3 184 603,82			

2. Сведения о частях границ уточняемого земельного участка с кадастровым номером 27:17:0321601:86 :

Обозначение части границ		Горизонтальное проложение (S), м	Описание прохождения части границ	Сведения о согласовании местоположения границ (согласовано/спорное)
от т.	до т.			
1	2	3	4	5
н444У	н445У	19,79	—	согласовано
н445У	н446У	30,70		
н446У	н447У	19,81		
н447У	н444У	29,91		

3. Сведения о характеристиках уточняемого земельного участка с кадастровым номером 27:17:0321601:86 :

№ п/п	Наименование характеристики земельного участка	Значение характеристики
1	2	3
1.	Адрес земельного участка	Хабаровский край, р-н. Хабаровский, сдт. "Судостроитель"
1.1.	Сведения о местоположении земельного участка (при отсутствии адреса) в структурированном в соответствии с федеральной информационной адресной системой виде	—
1.2.	Дополнительные сведения о местоположении земельного участка	—

1	2	3	4	5	6	7	8
н39816 У	—	—	442 241,48	3 184 566,87	Геодезический метод	0,20	—
н39846 У	—	—	442 212,98	3 184 556,56			—
н39848 У	—	—	442 206,72	3 184 574,74			—
н39851 У	—	—	442 234,85	3 184 585,03			—
н39816 У	—	—	442 241,48	3 184 566,87			—

2. Сведения о частях границ уточняемого земельного участка с кадастровым номером 27:17:0321601:84 :

Обозначение части границ		Горизонтальное проложение (S), м	Описание прохождения части границ	Сведения о согласовании местоположения границ (согласовано/спорное)
от т.	до т.			
1	2	3	4	5
н39816У	н39846У	30,31	—	согласовано
н39846У	н39848У	19,23		
н39848У	н39851У	29,95		
н39851У	н39816У	19,33		

3. Сведения о характеристиках уточняемого земельного участка с кадастровым номером 27:17:0321601:84 :

№ п/п	Наименование характеристики земельного участка	Значение характеристики
1	2	3
1.	Адрес земельного участка	Хабаровский край, р-н. Хабаровский, сдт. "Судостроитель"
1.1.	Сведения о местоположении земельного участка (при отсутствии адреса) в структурированном в соответствии с федеральной информационной адресной системой виде	—
1.2.	Дополнительные сведения о местоположении земельного участка	—
2.	Площадь земельного участка ± величина погрешности определения (вычисления) площади ($P \pm \Delta P$), м ²	581 ± 17,00
3.	Формула, примененная для вычисления предельной погрешности определения площади земельного участка, с подставленными значениями и итоговые (вычисленные) значения	$3,5 * 0,20 * \sqrt{581,00} = 17$
4.	Площадь земельного участка согласно сведениям Единого государственного реестра недвижимости (Ркад), м ²	600,00

1	2	3
5.	Оценка расхождения Р и Ркад (Р - Ркад), м ²	19
6.	Предельный минимальный и максимальный размеры земельного участка (Рмин и Рмакс), м ²	— —
7.	Вид (виды) разрешенного использования	Для садоводства
7.1.	Дополнительные сведения об использовании земельного участка	—
8.	Кадастровый или иной государственный учетный номер (инвентарный) здания, сооружения, объекта незавершенного строительства, расположенного на земельном участке	—
9.	Сведения о земельных участках (землях общего пользования, территории общего пользования), посредством которых обеспечивается доступ	—
10.	Иные сведения	—

4. Пояснения к сведениям об уточняемом земельном участке с кадастровым номером 27:17:0321601:84 :

1.	—
----	---

1. Сведения о характерных точках границ уточняемого земельного участка с кадастровым номером 27:17:0321601:83 :

Система координат МСК-27, зона 3 Зона № 3

Обозначение характерных точек границ	Координаты, м				Метод определения координат	Формулы, примененные для расчета средней квадратической погрешности определения координат характерных точек границ (Mt), с подставленными в такие формулы значениями и итоговые (вычисленные) значения Mt, м	Описание закрепления точки
	содержатся в Едином государственном реестре недвижимости		определены в результате выполнения комплексных кадастровых работ				
	X	Y	X	Y			
1	2	3	4	5	6	7	8
н39815 У	—	—	442 248,18	3 184 548,11	Геодезический метод	0,20	—
н39844 У	—	—	442 219,71	3 184 537,96			—
н39845 У	—	—	442 212,98	3 184 556,56			—
н39847 У	—	—	442 241,48	3 184 566,87			—

1	2	3	4	5	6	7	8
н39815 У	—	—	442 248,18	3 184 548,11	Геодезический метод	0,20	—

2. Сведения о частях границ уточняемого земельного участка с кадастровым номером 27:17:0321601:83 :

Обозначение части границ		Горизонтальное проложение (S), м	Описание прохождения части границ	Сведения о согласовании местоположения границ (согласовано/спорное)
от т.	до т.			
1	2	3	4	5
н39815У	н39844У	30,23	—	согласовано
н39844У	н39845У	19,78		
н39845У	н39847У	30,31		
н39847У	н39815У	19,92		

3. Сведения о характеристиках уточняемого земельного участка с кадастровым номером 27:17:0321601:83 :

№ п/п	Наименование характеристики земельного участка	Значение характеристики
1	2	3
1.	Адрес земельного участка	Хабаровский край, р-н. Хабаровский, сдт. "Судостроитель"
1.1.	Сведения о местоположении земельного участка (при отсутствии адреса) в структурированном в соответствии с федеральной информационной адресной системой виде	—
1.2.	Дополнительные сведения о местоположении земельного участка	—
2.	Площадь земельного участка ± величина погрешности определения (вычисления) площади ($P \pm \Delta P$), м ²	601 ± 17,00
3.	Формула, примененная для вычисления предельной погрешности определения площади земельного участка, с подставленными значениями и итоговые (вычисленные) значения	$3,5 * 0,20 * \sqrt{(601,00)} = 17$
4.	Площадь земельного участка согласно сведениям Единого государственного реестра недвижимости (Ркад), м ²	600,00
5.	Оценка расхождения Р и Ркад ($P - P_{кад}$), м ²	1
6.	Предельный минимальный и максимальный размеры земельного участка (Рмин и Рмакс), м ²	— —
7.	Вид (виды) разрешенного использования	Для садоводства
7.1.	Дополнительные сведения об использовании земельного участка	—

1	2	3
8.	Кадастровый или иной государственный учетный номер (инвентарный) здания, сооружения, объекта незавершенного строительства, расположенного на земельном участке	—
9.	Сведения о земельных участках (землях общего пользования, территории общего пользования), посредством которых обеспечивается доступ	—
10.	Иные сведения	—

4. Пояснения к сведениям об уточняемом земельном участке с кадастровым номером 27:17:0321601:83 :

1.	—
----	---

1. Сведения о характерных точках границ уточняемого земельного участка с кадастровым номером 27:17:0321601:82 :
 Система координат МСК-27, зона 3 Зона № 3

Обозначение характерных точек границ	Координаты, м				Метод определения координат	Формулы, примененные для расчета средней квадратической погрешности определения координат характерных точек границ (Mt), с подставленными в такие формулы значениями и итоговые (вычисленные) значения Mt, м	Описание закрепления точки
	содержатся в Едином государственном реестре недвижимости		определены в результате выполнения комплексных кадастровых работ				
	X	Y	X	Y			
1	2	3	4	5	6	7	8
н39839 У	—	—	442 226,34	3 184 519,37	Геодезический метод	0,20	-
н39841 У	—	—	442 254,81	3 184 529,52			—
н39842 У	—	—	442 248,18	3 184 548,11			-
н39843 У	—	—	442 219,71	3 184 537,96			-
н39839 У	—	—	442 226,34	3 184 519,37			-

2. Сведения о частях границ уточняемого земельного участка с кадастровым номером 27:17:0321601:82 :

Обозначение части границ		Горизонтальное проложение (S), м	Описание прохождения части границ	Сведения о согласовании местоположения границ (согласовано/спорное)
от т.	до т.			
1	2	3	4	5

1	2	3	4	5
н39839У	н39841У	30,23	—	согласовано
н39841У	н39842У	19,74		
н39842У	н39843У	30,23		
н39843У	н39839У	19,74		

3. Сведения о характеристиках уточняемого земельного участка с кадастровым номером 27:17:0321601:82 :

№ п/п	Наименование характеристики земельного участка	Значение характеристики
1	2	3
1.	Адрес земельного участка	Хабаровский край, р-н. Хабаровский, сдт. "Судостроитель"
1.1.	Сведения о местоположении земельного участка (при отсутствии адреса) в структурированном в соответствии с федеральной информационной адресной системой виде	—
1.2.	Дополнительные сведения о местоположении земельного участка	—
2.	Площадь земельного участка ± величина погрешности определения (вычисления) площади ($P \pm \Delta P$), м ²	597 ± 17,00
3.	Формула, примененная для вычисления предельной погрешности определения площади земельного участка, с подставленными значениями и итоговые (вычисленные) значения	$3,5 * 0,20 * \sqrt{(597,00)} = 17$
4.	Площадь земельного участка согласно сведениям Единого государственного реестра недвижимости (Ркад), м ²	600,00
5.	Оценка расхождения Р и Ркад ($P - P_{кад}$), м ²	3
6.	Предельный минимальный и максимальный размеры земельного участка (Рмин и Рмакс), м ²	— —
7.	Вид (виды) разрешенного использования	Для садоводства
7.1.	Дополнительные сведения об использовании земельного участка	—
8.	Кадастровый или иной государственный учетный номер (инвентарный) здания, сооружения, объекта незавершенного строительства, расположенного на земельном участке	—
9.	Сведения о земельных участках (землях общего пользования, территории общего пользования), посредством которых обеспечивается доступ	—
10.	Иные сведения	—

4. Пояснения к сведениям об уточняемом земельном участке с кадастровым номером 27:17:0321601:82 :

1.	—
----	---

1. Сведения о характерных точках границ уточняемого земельного участка с кадастровым номером 27:17:0321601:111 :
Система координат МСК-27, зона 3 Зона № 3

Обозначение характерных точек границ	Координаты, м				Метод определения координат	Формулы, примененные для расчета средней квадратической погрешности определения координат характерных точек границ (Mt), с подставленными в такие формулы значениями и итоговые (вычисленные) значения Mt, м	Описание закрепления точки
	содержатся в Едином государственном реестре недвижимости		определены в результате выполнения комплексных кадастровых работ				
	X	Y	X	Y			
1	2	3	4	5	6	7	8
н39944У	—	—	442 155,00	3 184 619,12	Геодезический метод	0,20	—
н39945У	—	—	442 127,90	3 184 608,21			—
н39947У	—	—	442 134,45	3 184 589,87			—
н39939У	—	—	442 161,03	3 184 599,35			—
н39944У	—	—	442 155,00	3 184 619,12			—

2. Сведения о частях границ уточняемого земельного участка с кадастровым номером 27:17:0321601:111 :

Обозначение части границ		Горизонтальное проложение (S), м	Описание прохождения части границ	Сведения о согласовании местоположения границ (согласовано/спорное)
от т.	до т.			
1	2	3	4	5
н39944У	н39945У	29,21	—	согласовано
н39945У	н39947У	19,47		
н39947У	н39939У	28,22		
н39939У	н39944У	20,67		

3. Сведения о характеристиках уточняемого земельного участка с кадастровым номером 27:17:0321601:111 :

№ п/п	Наименование характеристики земельного участка	Значение характеристики
1	2	3
1		

1	2	3
1.	Адрес земельного участка	Хабаровский край, р-н. Хабаровский, сдт. "Судостроитель"
1.1.	Сведения о местоположении земельного участка (при отсутствии адреса) в структурированном в соответствии с федеральной информационной адресной системой виде	—
1.2.	Дополнительные сведения о местоположении земельного участка	—
2.	Площадь земельного участка ± величина погрешности определения (вычисления) площади ($P \pm \Delta P$), м ²	576 ± 17,00
3.	Формула, примененная для вычисления предельной погрешности определения площади земельного участка, с подставленными значениями и итоговые (вычисленные) значения	$3,5 * 0,20 * \sqrt{(576,00)} = 17$
4.	Площадь земельного участка согласно сведениям Единого государственного реестра недвижимости (Ркад), м ²	600,00
5.	Оценка расхождения Р и Ркад ($P - P_{кад}$), м ²	24
6.	Предельный минимальный и максимальный размеры земельного участка ($P_{мин}$ и $P_{макс}$), м ²	— —
7.	Вид (виды) разрешенного использования	Для садоводства
7.1.	Дополнительные сведения об использовании земельного участка	—
8.	Кадастровый или иной государственный учетный номер (инвентарный) здания, сооружения, объекта незавершенного строительства, расположенного на земельном участке	—
9.	Сведения о земельных участках (землях общего пользования, территории общего пользования), посредством которых обеспечивается доступ	—
10.	Иные сведения	—
4. Пояснения к сведениям об уточняемом земельном участке с кадастровым номером		27:17:0321601:111 :
1.	—	—

1. Сведения о характерных точках границ уточняемого земельного участка с кадастровым номером 27:17:0321601:112 :
 Система координат МСК-27, зона 3 Зона № 3

Обозначение характерных точек границ	Координаты, м				Метод определения координат	Формулы, примененные для расчета средней квадратической погрешности определения координат характерных точек границ (Mt), с подставленными в такие формулы значениями и итоговые (вычисленные) значения Mt, м	Описание закрепления точки
	содержатся в Едином государственном реестре недвижимости		определены в результате выполнения комплексных кадастровых работ				
	X	Y	X	Y			
1	2	3	4	5	6	7	8
н39948У	—	—	442 148,24	3 184 638,06	Геодезический метод	0,20	-
н39949У	—	—	442 120,60	3 184 627,46			
н39946У	—	—	442 127,90	3 184 608,21			
н39938У	—	—	442 155,00	3 184 619,12			
н39948У	—	—	442 148,24	3 184 638,06			-

2. Сведения о частях границ уточняемого земельного участка с кадастровым номером 27:17:0321601:112 :

Обозначение части границ		Горизонтальное проложение (S), м	Описание прохождения части границ	Сведения о согласовании местоположения границ (согласовано/спорное)
от т.	до т.			
1	2	3	4	5
н39948У	н39949У	29,60	—	согласовано
н39949У	н39946У	20,59		
н39946У	н39938У	29,21		
н39938У	н39948У	20,11		

3. Сведения о характеристиках уточняемого земельного участка с кадастровым номером 27:17:0321601:112 :

№ п/п	Наименование характеристики земельного участка	Значение характеристики
1	2	3
1	2	3

1	2	3
1.	Адрес земельного участка	Хабаровский край, р-н. Хабаровский, сдт. "Судостроитель"
1.1.	Сведения о местоположении земельного участка (при отсутствии адреса) в структурированном в соответствии с федеральной информационной адресной системой виде	—
1.2.	Дополнительные сведения о местоположении земельного участка	—
2.	Площадь земельного участка ± величина погрешности определения (вычисления) площади ($P \pm \Delta P$), м ²	598 ± 17,00
3.	Формула, примененная для вычисления предельной погрешности определения площади земельного участка, с подставленными значениями и итоговые (вычисленные) значения	$3,5*0,20*\sqrt{(598,00)} = 17$
4.	Площадь земельного участка согласно сведениям Единого государственного реестра недвижимости (Ркад), м ²	600,00
5.	Оценка расхождения Р и Ркад ($P - P_{кад}$), м ²	2
6.	Предельный минимальный и максимальный размеры земельного участка ($P_{мин}$ и $P_{макс}$), м ²	— —
7.	Вид (виды) разрешенного использования	Для садоводства
7.1.	Дополнительные сведения об использовании земельного участка	—
8.	Кадастровый или иной государственный учетный номер (инвентарный) здания, сооружения, объекта незавершенного строительства, расположенного на земельном участке	—
9.	Сведения о земельных участках (землях общего пользования, территории общего пользования), посредством которых обеспечивается доступ	—
10.	Иные сведения	—
4. Пояснения к сведениям об уточняемом земельном участке с кадастровым номером		27:17:0321601:112 :
1.	—	—

1. Сведения о характерных точках границ уточняемого земельного участка с кадастровым номером 27:17:0321601:115 :
 Система координат МСК-27, зона 3 Зона № 3

Обозначение характерных точек границ	Координаты, м				Метод определения координат	Формулы, примененные для расчета средней квадратической погрешности определения координат характерных точек границ (Mt), с подставленными в такие формулы значениями и итоговые (вычисленные) значения Mt, м	Описание закрепления точки
	содержатся в Едином государственном реестре недвижимости		определены в результате выполнения комплексных кадастровых работ				
	X	Y	X	Y			
1	2	3	4	5	6	7	8
н39931У	—	—	442 106,94	3 184 664,64	Геодезический метод	0,20	—
н39934У	—	—	442 133,44	3 184 675,03			
н39918У	—	—	442 127,29	3 184 692,66			
н39929У	—	—	442 100,58	3 184 682,86			
н39931У	—	—	442 106,94	3 184 664,64			

2. Сведения о частях границ уточняемого земельного участка с кадастровым номером 27:17:0321601:115 :

Обозначение части границ		Горизонтальное проложение (S), м	Описание прохождения части границ	Сведения о согласовании местоположения границ (согласовано/спорное)
от т.	до т.			
1	2	3	4	5
н39931У	н39934У	28,46	—	согласовано
н39934У	н39918У	18,67		
н39918У	н39929У	28,45		
н39929У	н39931У	19,30		

3. Сведения о характеристиках уточняемого земельного участка с кадастровым номером 27:17:0321601:115 :

№ п/п	Наименование характеристики земельного участка	Значение характеристики
1	2	3
1	2	3

1	2	3
1.	Адрес земельного участка	Хабаровский край, р-н. Хабаровский, сдт. "Судостроитель"
1.1.	Сведения о местоположении земельного участка (при отсутствии адреса) в структурированном в соответствии с федеральной информационной адресной системой виде	—
1.2.	Дополнительные сведения о местоположении земельного участка	—
2.	Площадь земельного участка ± величина погрешности определения (вычисления) площади ($P \pm \Delta P$), м ²	540 ± 16,00
3.	Формула, примененная для вычисления предельной погрешности определения площади земельного участка, с подставленными значениями и итоговые (вычисленные) значения	$3,5*0,20*\sqrt{(540,00)} = 16$
4.	Площадь земельного участка согласно сведениям Единого государственного реестра недвижимости (Ркад), м ²	600,00
5.	Оценка расхождения Р и Ркад ($P - P_{кад}$), м ²	60
6.	Предельный минимальный и максимальный размеры земельного участка ($P_{мин}$ и $P_{макс}$), м ²	— —
7.	Вид (виды) разрешенного использования	Для садоводства
7.1.	Дополнительные сведения об использовании земельного участка	—
8.	Кадастровый или иной государственный учетный номер (инвентарный) здания, сооружения, объекта незавершенного строительства, расположенного на земельном участке	—
9.	Сведения о земельных участках (землях общего пользования, территории общего пользования), посредством которых обеспечивается доступ	—
10.	Иные сведения	—
4. Пояснения к сведениям об уточняемом земельном участке с кадастровым номером		27:17:0321601:115 :
1.	—	—

1. Сведения о характерных точках границ уточняемого земельного участка с кадастровым номером 27:17:0321601:116 :
 Система координат МСК-27, зона 3 Зона № 3

Обозначение характерных точек границ	Координаты, м				Метод определения координат	Формулы, примененные для расчета средней квадратической погрешности определения координат характерных точек границ (Mt), с подставленными в такие формулы значениями и итоговые (вычисленные) значения Mt, м	Описание закрепления точки
	содержатся в Едином государственном реестре недвижимости		определены в результате выполнения комплексных кадастровых работ				
	X	Y	X	Y			
1	2	3	4	5	6	7	8
н39928У	—	—	442 100,58	3 184 682,86	Геодезический метод	0,20	—
н39930У	—	—	442 127,29	3 184 692,66			
н39919У	—	—	442 120,20	3 184 710,93			
н39915У	—	—	442 093,91	3 184 702,01			
н39928У	—	—	442 100,58	3 184 682,86			

2. Сведения о частях границ уточняемого земельного участка с кадастровым номером 27:17:0321601:116 :

Обозначение части границ		Горизонтальное проложение (S), м	Описание прохождения части границ	Сведения о согласовании местоположения границ (согласовано/спорное)
от т.	до т.			
1	2	3	4	5
н39928У	н39930У	28,45	—	согласовано
н39930У	н39919У	19,60		
н39919У	н39915У	27,76		
н39915У	н39928У	20,28		

3. Сведения о характеристиках уточняемого земельного участка с кадастровым номером 27:17:0321601:116 :

№ п/п	Наименование характеристики земельного участка	Значение характеристики
1	2	3
1	2	3

1	2	3
1.	Адрес земельного участка	Хабаровский край, р-н. Хабаровский, сдт. "Судостроитель"
1.1.	Сведения о местоположении земельного участка (при отсутствии адреса) в структурированном в соответствии с федеральной информационной адресной системой виде	—
1.2.	Дополнительные сведения о местоположении земельного участка	—
2.	Площадь земельного участка ± величина погрешности определения (вычисления) площади ($P \pm \Delta P$), м ²	560 ± 17,00
3.	Формула, примененная для вычисления предельной погрешности определения площади земельного участка, с подставленными значениями и итоговые (вычисленные) значения	$3,5*0,20*\sqrt{(560,00)} = 17$
4.	Площадь земельного участка согласно сведениям Единого государственного реестра недвижимости (Ркад), м ²	600,00
5.	Оценка расхождения Р и Ркад ($P - P_{кад}$), м ²	40
6.	Предельный минимальный и максимальный размеры земельного участка ($P_{мин}$ и $P_{макс}$), м ²	— —
7.	Вид (виды) разрешенного использования	Для садоводства
7.1.	Дополнительные сведения об использовании земельного участка	—
8.	Кадастровый или иной государственный учетный номер (инвентарный) здания, сооружения, объекта незавершенного строительства, расположенного на земельном участке	—
9.	Сведения о земельных участках (землях общего пользования, территории общего пользования), посредством которых обеспечивается доступ	—
10.	Иные сведения	—
4. Пояснения к сведениям об уточняемом земельном участке с кадастровым номером		27:17:0321601:116 :
1.		—

1. Сведения о характерных точках границ уточняемого земельного участка с кадастровым номером 27:17:0321601:119 :
 Система координат МСК-27, зона 3 Зона № 3

Обозначение характерных точек границ	Координаты, м				Метод определения координат	Формулы, примененные для расчета средней квадратической погрешности определения координат характерных точек границ (Mt), с подставленными в такие формулы значениями и итоговые (вычисленные) значения Mt, м	Описание закрепления точки
	содержатся в Едином государственном реестре недвижимости		определены в результате выполнения комплексных кадастровых работ				
	X	Y	X	Y			
1	2	3	4	5	6	7	8
н39922У	—	—	442 100,58	3 184 682,86	Геодезический метод	0,20	—
н39923У	—	—	442 093,91	3 184 702,01			
н39924У	—	—	442 066,34	3 184 692,40			
н39925У	—	—	442 073,02	3 184 673,25			
н39922У	—	—	442 100,58	3 184 682,86			

2. Сведения о частях границ уточняемого земельного участка с кадастровым номером 27:17:0321601:119 :

Обозначение части границ		Горизонтальное проложение (S), м	Описание прохождения части границ	Сведения о согласовании местоположения границ (согласовано/спорное)
от т.	до т.			
1	2	3	4	5
н39922У	н39923У	20,28	—	согласовано
н39923У	н39924У	29,20		
н39924У	н39925У	20,28		
н39925У	н39922У	29,19		

3. Сведения о характеристиках уточняемого земельного участка с кадастровым номером 27:17:0321601:119 :

№ п/п	Наименование характеристики земельного участка	Значение характеристики
1	2	3
1	2	3

1	2	3
1.	Адрес земельного участка	Хабаровский край, р-н. Хабаровский, сдт. "Судостроитель"
1.1.	Сведения о местоположении земельного участка (при отсутствии адреса) в структурированном в соответствии с федеральной информационной адресной системой виде	—
1.2.	Дополнительные сведения о местоположении земельного участка	—
2.	Площадь земельного участка \pm величина погрешности определения (вычисления) площади ($P \pm \Delta P$), м ²	592 \pm 17,00
3.	Формула, примененная для вычисления предельной погрешности определения площади земельного участка, с подставленными значениями и итоговые (вычисленные) значения	$3,5*0,20*\sqrt{(592,00)} = 17$
4.	Площадь земельного участка согласно сведениям Единого государственного реестра недвижимости (Ркад), м ²	610,00
5.	Оценка расхождения Р и Ркад ($P - P_{кад}$), м ²	18
6.	Предельный минимальный и максимальный размеры земельного участка ($P_{мин}$ и $P_{макс}$), м ²	— —
7.	Вид (виды) разрешенного использования	Для садоводства
7.1.	Дополнительные сведения об использовании земельного участка	—
8.	Кадастровый или иной государственный учетный номер (инвентарный) здания, сооружения, объекта незавершенного строительства, расположенного на земельном участке	—
9.	Сведения о земельных участках (землях общего пользования, территории общего пользования), посредством которых обеспечивается доступ	—
10.	Иные сведения	—
4. Пояснения к сведениям об уточняемом земельном участке с кадастровым номером		27:17:0321601:119 :
1.		—

1. Сведения о характерных точках границ уточняемого земельного участка с кадастровым номером 27:17:0321601:120 :
 Система координат МСК-27, зона 3 Зона № 3

Обозначение характерных точек границ	Координаты, м				Метод определения координат	Формулы, примененные для расчета средней квадратической погрешности определения координат характерных точек границ (Mt), с подставленными в такие формулы значениями и итоговые (вычисленные) значения Mt, м	Описание закрепления точки
	содержатся в Едином государственном реестре недвижимости		определены в результате выполнения комплексных кадастровых работ				
	X	Y	X	Y			
1	2	3	4	5	6	7	8
н39933У	—	—	442 106,94	3 184 664,64	Геодезический метод	0,20	—
н39913У	—	—	442 100,58	3 184 682,86			
н39914У	—	—	442 073,02	3 184 673,25			
н39937У	—	—	442 079,70	3 184 653,96			
н39933У	—	—	442 106,94	3 184 664,64			

2. Сведения о частях границ уточняемого земельного участка с кадастровым номером 27:17:0321601:120 :

Обозначение части границ		Горизонтальное проложение (S), м	Описание прохождения части границ	Сведения о согласовании местоположения границ (согласовано/спорное)
от т.	до т.			
1	2	3	4	5
н39933У	н39913У	19,30	—	согласовано
н39913У	н39914У	29,19		
н39914У	н39937У	20,41		
н39937У	н39933У	29,26		

3. Сведения о характеристиках уточняемого земельного участка с кадастровым номером 27:17:0321601:120 :

№ п/п	Наименование характеристики земельного участка	Значение характеристики
1	2	3
1	2	3

1	2	3
1.	Адрес земельного участка	Хабаровский край, р-н. Хабаровский, сдт. "Судостроитель"
1.1.	Сведения о местоположении земельного участка (при отсутствии адреса) в структурированном в соответствии с федеральной информационной адресной системой виде	—
1.2.	Дополнительные сведения о местоположении земельного участка	—
2.	Площадь земельного участка ± величина погрешности определения (вычисления) площади ($P \pm \Delta P$), м ²	580 ± 17,00
3.	Формула, примененная для вычисления предельной погрешности определения площади земельного участка, с подставленными значениями и итоговые (вычисленные) значения	$3,5*0,20*\sqrt{(580,00)} = 17$
4.	Площадь земельного участка согласно сведениям Единого государственного реестра недвижимости (Ркад), м ²	600,00
5.	Оценка расхождения Р и Ркад ($P - P_{кад}$), м ²	20
6.	Предельный минимальный и максимальный размеры земельного участка ($P_{мин}$ и $P_{макс}$), м ²	— —
7.	Вид (виды) разрешенного использования	Для садоводства
7.1.	Дополнительные сведения об использовании земельного участка	—
8.	Кадастровый или иной государственный учетный номер (инвентарный) здания, сооружения, объекта незавершенного строительства, расположенного на земельном участке	—
9.	Сведения о земельных участках (землях общего пользования, территории общего пользования), посредством которых обеспечивается доступ	—
10.	Иные сведения	—
4. Пояснения к сведениям об уточняемом земельном участке с кадастровым номером		27:17:0321601:120 :
1.	—	—

1. Сведения о характерных точках границ уточняемого земельного участка с кадастровым номером 27:17:0321601:121 :
 Система координат МСК-27, зона 3 Зона № 3

Обозначение характерных точек границ	Координаты, м				Метод определения координат	Формулы, примененные для расчета средней квадратической погрешности определения координат характерных точек границ (Mt), с подставленными в такие формулы значениями и итоговые (вычисленные) значения Mt, м	Описание закрепления точки
	содержатся в Едином государственном реестре недвижимости		определены в результате выполнения комплексных кадастровых работ				
	X	Y	X	Y			
1	2	3	4	5	6	7	8
н39911У	—	—	442 113,59	3 184 645,57	Геодезический метод	0,20	—
н39912У	—	—	442 086,37	3 184 636,08			
н39909У	—	—	442 079,70	3 184 653,96			
н39910У	—	—	442 106,94	3 184 664,64			
н39911У	—	—	442 113,59	3 184 645,57			

2. Сведения о частях границ уточняемого земельного участка с кадастровым номером 27:17:0321601:121 :

Обозначение части границ		Горизонтальное проложение (S), м	Описание прохождения части границ	Сведения о согласовании местоположения границ (согласовано/спорное)
от т.	до т.			
1	2	3	4	5
н39911У	н39912У	28,83	—	согласовано
н39912У	н39909У	19,08		
н39909У	н39910У	29,26		
н39910У	н39911У	20,20		

3. Сведения о характеристиках уточняемого земельного участка с кадастровым номером 27:17:0321601:121 :

№ п/п	Наименование характеристики земельного участка	Значение характеристики
1	2	3
1	2	3

1	2	3
1.	Адрес земельного участка	Хабаровский край, р-н. Хабаровский, сдт. "Судостроитель"
1.1.	Сведения о местоположении земельного участка (при отсутствии адреса) в структурированном в соответствии с федеральной информационной адресной системой виде	—
1.2.	Дополнительные сведения о местоположении земельного участка	—
2.	Площадь земельного участка ± величина погрешности определения (вычисления) площади ($P \pm \Delta P$), м ²	570 ± 17,00
3.	Формула, примененная для вычисления предельной погрешности определения площади земельного участка, с подставленными значениями и итоговые (вычисленные) значения	$3,5*0,20*\sqrt{(570,00)} = 17$
4.	Площадь земельного участка согласно сведениям Единого государственного реестра недвижимости (Ркад), м ²	600,00
5.	Оценка расхождения Р и Ркад ($P - P_{кад}$), м ²	30
6.	Предельный минимальный и максимальный размеры земельного участка ($P_{мин}$ и $P_{макс}$), м ²	— —
7.	Вид (виды) разрешенного использования	Для садоводства
7.1.	Дополнительные сведения об использовании земельного участка	—
8.	Кадастровый или иной государственный учетный номер (инвентарный) здания, сооружения, объекта незавершенного строительства, расположенного на земельном участке	—
9.	Сведения о земельных участках (землях общего пользования, территории общего пользования), посредством которых обеспечивается доступ	—
10.	Иные сведения	—
4. Пояснения к сведениям об уточняемом земельном участке с кадастровым номером		27:17:0321601:121 :
1.		—

1. Сведения о характерных точках границ уточняемого земельного участка с кадастровым номером 27:17:0321601:122 :
 Система координат МСК-27, зона 3 Зона № 3

Обозначение характерных точек границ	Координаты, м				Метод определения координат	Формулы, примененные для расчета средней квадратической погрешности определения координат характерных точек границ (Mt), с подставленными в такие формулы значениями и итоговые (вычисленные) значения Mt, м	Описание закрепления точки
	содержатся в Едином государственном реестре недвижимости		определены в результате выполнения комплексных кадастровых работ				
	X	Y	X	Y			
1	2	3	4	5	6	7	8
н39907У	—	—	442 120,60	3 184 627,46	Геодезический метод	0,20	—
н39908У	—	—	442 092,91	3 184 618,51			
н39905У	—	—	442 086,37	3 184 636,08			
н39906У	—	—	442 113,59	3 184 645,57			
н39907У	—	—	442 120,60	3 184 627,46			

2. Сведения о частях границ уточняемого земельного участка с кадастровым номером 27:17:0321601:122 :

Обозначение части границ		Горизонтальное проложение (S), м	Описание прохождения части границ	Сведения о согласовании местоположения границ (согласовано/спорное)
от т.	до т.			
1	2	3	4	5
н39907У	н39908У	29,10	—	согласовано
н39908У	н39905У	18,75		
н39905У	н39906У	28,83		
н39906У	н39907У	19,42		

3. Сведения о характеристиках уточняемого земельного участка с кадастровым номером 27:17:0321601:122 :

№ п/п	Наименование характеристики земельного участка	Значение характеристики
1	2	3
1	2	3

1	2	3
1.	Адрес земельного участка	Хабаровский край, р-н. Хабаровский, сдт. "Судостроитель"
1.1.	Сведения о местоположении земельного участка (при отсутствии адреса) в структурированном в соответствии с федеральной информационной адресной системой виде	—
1.2.	Дополнительные сведения о местоположении земельного участка	—
2.	Площадь земельного участка ± величина погрешности определения (вычисления) площади ($P \pm \Delta P$), м ²	552 ± 16,00
3.	Формула, примененная для вычисления предельной погрешности определения площади земельного участка, с подставленными значениями и итоговые (вычисленные) значения	$3,5*0,20*\sqrt{(552,00)} = 16$
4.	Площадь земельного участка согласно сведениям Единого государственного реестра недвижимости (Ркад), м ²	600,00
5.	Оценка расхождения Р и Ркад ($P - P_{кад}$), м ²	48
6.	Предельный минимальный и максимальный размеры земельного участка ($P_{мин}$ и $P_{макс}$), м ²	— —
7.	Вид (виды) разрешенного использования	Для садоводства
7.1.	Дополнительные сведения об использовании земельного участка	—
8.	Кадастровый или иной государственный учетный номер (инвентарный) здания, сооружения, объекта незавершенного строительства, расположенного на земельном участке	—
9.	Сведения о земельных участках (землях общего пользования, территории общего пользования), посредством которых обеспечивается доступ	—
10.	Иные сведения	—
4. Пояснения к сведениям об уточняемом земельном участке с кадастровым номером		27:17:0321601:122 :
1.	—	—

1. Сведения о характерных точках границ уточняемого земельного участка с кадастровым номером 27:17:0321601:145 :
 Система координат МСК-27, зона 3 Зона № 3

Обозначение характерных точек границ	Координаты, м				Метод определения координат	Формулы, примененные для расчета средней квадратической погрешности определения координат характерных точек границ (Mt), с подставленными в такие формулы значениями и итоговые (вычисленные) значения Mt, м	Описание закрепления точки
	содержатся в Едином государственном реестре недвижимости		определены в результате выполнения комплексных кадастровых работ				
	X	Y	X	Y			
1	2	3	4	5	6	7	8
н39984У	—	—	442 082,11	3 184 547,93	Геодезический метод	0,20	Пилон бетонный
н39985У	—	—	442 074,03	3 184 566,57			-
н39951У	—	—	442 046,90	3 184 556,27			—
н39950У	—	—	442 054,08	3 184 537,37			—
н39984У	—	—	442 082,11	3 184 547,93			Пилон бетонный

2. Сведения о частях границ уточняемого земельного участка с кадастровым номером 27:17:0321601:145 :

Обозначение части границ		Горизонтальное проложение (S), м	Описание прохождения части границ	Сведения о согласовании местоположения границ (согласовано/спорное)
от т.	до т.			
1	2	3	4	5
н39984У	н39985У	20,32	—	согласовано
н39985У	н39951У	29,02		
н39951У	н39950У	20,22		
н39950У	н39984У	29,95		

3. Сведения о характеристиках уточняемого земельного участка с кадастровым номером 27:17:0321601:145 :

№ п/п	Наименование характеристики земельного участка	Значение характеристики
1	2	3
1	2	3

1	2	3
1.	Адрес земельного участка	Хабаровский край, р-н. Хабаровский, сдт. "Судостроитель"
1.1.	Сведения о местоположении земельного участка (при отсутствии адреса) в структурированном в соответствии с федеральной информационной адресной системой виде	—
1.2.	Дополнительные сведения о местоположении земельного участка	—
2.	Площадь земельного участка ± величина погрешности определения (вычисления) площади ($P \pm \Delta P$), м ²	597 ± 17,00
3.	Формула, примененная для вычисления предельной погрешности определения площади земельного участка, с подставленными значениями и итоговые (вычисленные) значения	$3,5*0,20*\sqrt{(597,00)} = 17$
4.	Площадь земельного участка согласно сведениям Единого государственного реестра недвижимости (Ркад), м ²	600,00
5.	Оценка расхождения Р и Ркад ($P - P_{кад}$), м ²	3
6.	Предельный минимальный и максимальный размеры земельного участка ($P_{мин}$ и $P_{макс}$), м ²	— —
7.	Вид (виды) разрешенного использования	Для садоводства
7.1.	Дополнительные сведения об использовании земельного участка	—
8.	Кадастровый или иной государственный учетный номер (инвентарный) здания, сооружения, объекта незавершенного строительства, расположенного на земельном участке	—
9.	Сведения о земельных участках (землях общего пользования, территории общего пользования), посредством которых обеспечивается доступ	—
10.	Иные сведения	—
4. Пояснения к сведениям об уточняемом земельном участке с кадастровым номером		27:17:0321601:145 :
1.		—

1. Сведения о характерных точках границ уточняемого земельного участка с кадастровым номером 27:17:0321601:140 :
 Система координат МСК-27, зона 3 Зона № 3

Обозначение характерных точек границ	Координаты, м				Метод определения координат	Формулы, примененные для расчета средней квадратической погрешности определения координат характерных точек границ (Mt), с подставленными в такие формулы значениями и итоговые (вычисленные) значения Mt, м	Описание закрепления точки
	содержатся в Едином государственном реестре недвижимости		определены в результате выполнения комплексных кадастровых работ				
	X	Y	X	Y			
1	2	3	4	5	6	7	8
н39963У	—	—	442 047,47	3 184 641,36	Геодезический метод	0,20	—
н39965У	—	—	442 050,79	3 184 632,13			
н39966У	—	—	442 053,65	3 184 624,07			
н39967У	—	—	442 026,61	3 184 614,79			
н39968У	—	—	442 020,57	3 184 633,72			
н39963У	—	—	442 047,47	3 184 641,36			

2. Сведения о частях границ уточняемого земельного участка с кадастровым номером 27:17:0321601:140 :

Обозначение части границ		Горизонтальное проложение (S), м	Описание прохождения части границ	Сведения о согласовании местоположения границ (согласовано/спорное)
от т.	до т.			
1	2	3	4	5
н39963У	н39965У	9,81	—	согласовано
н39965У	н39966У	8,55		
н39966У	н39967У	28,59		
н39967У	н39968У	19,87		
н39968У	н39963У	27,96		

3. Сведения о характеристиках уточняемого земельного участка с кадастровым номером 27:17:0321601:140 :

№ п/п	Наименование характеристики земельного участка	Значение характеристики
1	2	3
1	2	3

1	2	3
1.	Адрес земельного участка	Хабаровский край, р-н. Хабаровский, сдт. "Судостроитель"
1.1.	Сведения о местоположении земельного участка (при отсутствии адреса) в структурированном в соответствии с федеральной информационной адресной системой виде	—
1.2.	Дополнительные сведения о местоположении земельного участка	—
2.	Площадь земельного участка \pm величина погрешности определения (вычисления) площади ($P \pm \Delta P$), м ²	540 \pm 16,00
3.	Формула, примененная для вычисления предельной погрешности определения площади земельного участка, с подставленными значениями и итоговые (вычисленные) значения	$3,5*0,20*\sqrt{(540,00)} = 16$
4.	Площадь земельного участка согласно сведениям Единого государственного реестра недвижимости (Ркад), м ²	600,00
5.	Оценка расхождения P и Ркад ($P - P_{кад}$), м ²	60
6.	Предельный минимальный и максимальный размеры земельного участка ($P_{мин}$ и $P_{макс}$), м ²	— —
7.	Вид (виды) разрешенного использования	Для садоводства
7.1.	Дополнительные сведения об использовании земельного участка	—
8.	Кадастровый или иной государственный учетный номер (инвентарный) здания, сооружения, объекта незавершенного строительства, расположенного на земельном участке	—
9.	Сведения о земельных участках (землях общего пользования, территории общего пользования), посредством которых обеспечивается доступ	—
10.	Иные сведения	—
4. Пояснения к сведениям об уточняемом земельном участке с кадастровым номером		27:17:0321601:140 :
1.		—

1. Сведения о характерных точках границ уточняемого земельного участка с кадастровым номером 27:17:0321601:139 :
 Система координат МСК-27, зона 3 Зона № 3

Обозначение характерных точек границ	Координаты, м				Метод определения координат	Формулы, примененные для расчета средней квадратической погрешности определения координат характерных точек границ (Mt), с подставленными в такие формулы значениями и итоговые (вычисленные) значения Mt, м	Описание закрепления точки
	содержатся в Едином государственном реестре недвижимости		определены в результате выполнения комплексных кадастровых работ				
	X	Y	X	Y			
1	2	3	4	5	6	7	8
н39969У	—	—	442 013,83	3 184 651,98	Геодезический метод	0,20	—
н39970У	—	—	442 040,95	3 184 659,88			—
н39964У	—	—	442 047,47	3 184 641,36			—
н39962У	—	—	442 020,57	3 184 633,72			—
н39969У	—	—	442 013,83	3 184 651,98			—

2. Сведения о частях границ уточняемого земельного участка с кадастровым номером 27:17:0321601:139 :

Обозначение части границ		Горизонтальное проложение (S), м	Описание прохождения части границ	Сведения о согласовании местоположения границ (согласовано/спорное)
от т.	до т.			
1	2	3	4	5
н39969У	н39970У	28,25	—	согласовано
н39970У	н39964У	19,63		
н39964У	н39962У	27,96		
н39962У	н39969У	19,46		

3. Сведения о характеристиках уточняемого земельного участка с кадастровым номером 27:17:0321601:139 :

№ п/п	Наименование характеристики земельного участка	Значение характеристики
1	2	3
1		

1	2	3
1.	Адрес земельного участка	Хабаровский край, р-н. Хабаровский, сдт. "Судостроитель"
1.1.	Сведения о местоположении земельного участка (при отсутствии адреса) в структурированном в соответствии с федеральной информационной адресной системой виде	—
1.2.	Дополнительные сведения о местоположении земельного участка	—
2.	Площадь земельного участка ± величина погрешности определения (вычисления) площади ($P \pm \Delta P$), м ²	548 ± 16,00
3.	Формула, примененная для вычисления предельной погрешности определения площади земельного участка, с подставленными значениями и итоговые (вычисленные) значения	$3,5*0,20*\sqrt{(548,00)} = 16$
4.	Площадь земельного участка согласно сведениям Единого государственного реестра недвижимости (Ркад), м ²	600,00
5.	Оценка расхождения Р и Ркад ($P - P_{кад}$), м ²	52
6.	Предельный минимальный и максимальный размеры земельного участка ($P_{мин}$ и $P_{макс}$), м ²	— —
7.	Вид (виды) разрешенного использования	Для садоводства
7.1.	Дополнительные сведения об использовании земельного участка	—
8.	Кадастровый или иной государственный учетный номер (инвентарный) здания, сооружения, объекта незавершенного строительства, расположенного на земельном участке	—
9.	Сведения о земельных участках (землях общего пользования, территории общего пользования), посредством которых обеспечивается доступ	—
10.	Иные сведения	—
4. Пояснения к сведениям об уточняемом земельном участке с кадастровым номером		27:17:0321601:139 :
1.	—	—

1. Сведения о характерных точках границ уточняемого земельного участка с кадастровым номером 27:17:0321601:150 :
 Система координат МСК-27, зона 3 Зона № 3

Обозначение характерных точек границ	Координаты, м				Метод определения координат	Формулы, примененные для расчета средней квадратической погрешности определения координат характерных точек границ (Mt), с подставленными в такие формулы значениями и итоговые (вычисленные) значения Mt, м	Описание закрепления точки
	содержатся в Едином государственном реестре недвижимости		определены в результате выполнения комплексных кадастровых работ				
	X	Y	X	Y			
1	2	3	4	5	6	7	8
н40002У	—	—	442 009,40	3 184 648,78	Геодезический метод	0,20	-
н39992У	—	—	442 015,20	3 184 629,15			—
н39991У	—	—	441 987,13	3 184 617,98			—
н40003У	—	—	441 983,73	3 184 628,30			—
н40004У	—	—	441 980,84	3 184 638,23			-
н40002У	—	—	442 009,40	3 184 648,78			-

2. Сведения о частях границ уточняемого земельного участка с кадастровым номером 27:17:0321601:150 :

Обозначение части границ		Горизонтальное проложение (S), м	Описание прохождения части границ	Сведения о согласовании местоположения границ (согласовано/спорное)
от т.	до т.			
1	2	3	4	5
н40002У	н39992У	20,47	—	согласовано
н39992У	н39991У	30,21		
н39991У	н40003У	10,87		
н40003У	н40004У	10,34		
н40004У	н40002У	30,45		

3. Сведения о характеристиках уточняемого земельного участка с кадастровым номером 27:17:0321601:150 :

№ п/п	Наименование характеристики земельного участка	Значение характеристики
1	2	3
1		

1	2	3
1.	Адрес земельного участка	Хабаровский край, р-н. Хабаровский, сдт. "Судостроитель"
1.1.	Сведения о местоположении земельного участка (при отсутствии адреса) в структурированном в соответствии с федеральной информационной адресной системой виде	—
1.2.	Дополнительные сведения о местоположении земельного участка	—
2.	Площадь земельного участка ± величина погрешности определения (вычисления) площади ($P \pm \Delta P$), м ²	632 ± 18,00
3.	Формула, примененная для вычисления предельной погрешности определения площади земельного участка, с подставленными значениями и итоговые (вычисленные) значения	$3,5*0,20*\sqrt{(632,00)} = 18$
4.	Площадь земельного участка согласно сведениям Единого государственного реестра недвижимости (Ркад), м ²	600,00
5.	Оценка расхождения Р и Ркад ($P - P_{кад}$), м ²	32
6.	Предельный минимальный и максимальный размеры земельного участка ($P_{мин}$ и $P_{макс}$), м ²	— —
7.	Вид (виды) разрешенного использования	Для садоводства
7.1.	Дополнительные сведения об использовании земельного участка	—
8.	Кадастровый или иной государственный учетный номер (инвентарный) здания, сооружения, объекта незавершенного строительства, расположенного на земельном участке	—
9.	Сведения о земельных участках (землях общего пользования, территории общего пользования), посредством которых обеспечивается доступ	—
10.	Иные сведения	—
4. Пояснения к сведениям об уточняемом земельном участке с кадастровым номером		27:17:0321601:150 :
1.	—	—

1. Сведения о характерных точках границ уточняемого земельного участка с кадастровым номером 27:17:0321602:92 :
 Система координат МСК-27, зона 3 Зона № 3

Обозначение характерных точек границ	Координаты, м				Метод определения координат	Формулы, примененные для расчета средней квадратической погрешности определения координат характерных точек границ (Mt), с подставленными в такие формулы значениями и итоговые (вычисленные) значения Mt, м	Описание закрепления точки
	содержатся в Едином государственном реестре недвижимости		определены в результате выполнения комплексных кадастровых работ				
	X	Y	X	Y			
1	2	3	4	5	6	7	8
н39808У	—	—	442 186,44	3 184 716,26	Геодезический метод	0,20	—
н39831У	—	—	442 159,49	3 184 704,97			Пилон бетонный
н39834У	—	—	442 152,23	3 184 724,47			—
н39836У	—	—	442 179,73	3 184 734,70			—
н39808У	—	—	442 186,44	3 184 716,26			—

2. Сведения о частях границ уточняемого земельного участка с кадастровым номером 27:17:0321602:92 :

Обозначение части границ		Горизонтальное проложение (S), м	Описание прохождения части границ	Сведения о согласовании местоположения границ (согласовано/спорное)
от т.	до т.			
1	2	3	4	5
н39808У	н39831У	29,22	—	согласовано
н39831У	н39834У	20,81		
н39834У	н39836У	29,34		
н39836У	н39808У	19,62		

3. Сведения о характеристиках уточняемого земельного участка с кадастровым номером 27:17:0321602:92 :

№ п/п	Наименование характеристики земельного участка	Значение характеристики
1	2	3
1	2	3

1	2	3
1.	Адрес земельного участка	Хабаровский край, р-н. Хабаровский, сдт. "Судостроитель"
1.1.	Сведения о местоположении земельного участка (при отсутствии адреса) в структурированном в соответствии с федеральной информационной адресной системой виде	—
1.2.	Дополнительные сведения о местоположении земельного участка	—
2.	Площадь земельного участка ± величина погрешности определения (вычисления) площади ($P \pm \Delta P$), м ²	592 ± 17,00
3.	Формула, примененная для вычисления предельной погрешности определения площади земельного участка, с подставленными значениями и итоговые (вычисленные) значения	$3,5*0,20*\sqrt{(592,00)} = 17$
4.	Площадь земельного участка согласно сведениям Единого государственного реестра недвижимости (Ркад), м ²	600,00
5.	Оценка расхождения Р и Ркад ($P - P_{кад}$), м ²	8
6.	Предельный минимальный и максимальный размеры земельного участка ($P_{мин}$ и $P_{макс}$), м ²	— —
7.	Вид (виды) разрешенного использования	Для садоводства
7.1.	Дополнительные сведения об использовании земельного участка	—
8.	Кадастровый или иной государственный учетный номер (инвентарный) здания, сооружения, объекта незавершенного строительства, расположенного на земельном участке	—
9.	Сведения о земельных участках (землях общего пользования, территории общего пользования), посредством которых обеспечивается доступ	—
10.	Иные сведения	—
4. Пояснения к сведениям об уточняемом земельном участке с кадастровым номером		27:17:0321602:92 :
1.	—	—

Сведения об образуемых земельных участках

1. Сведения о характерных точках границ образуемого земельного участка _____ :

_____ обозначение земельного участка

Система координат _____

Зона № _____

Обозначение характерных точек границ	Координаты, м		Метод определения координат	Формулы, примененные для расчета средней квадратической погрешности определения координат характерных точек границ (Mt), с подставленными в такие формулы значениями и итоговые (вычисленные) значения Mt, м	Описание закрепления точки
	X	Y			
1	2	3	4	5	6

2. Сведения о частях границ образуемого земельного участка _____ :

_____ обозначение земельного участка

Обозначение части границ		Горизонтальное проложение (S), м	Описание прохождения части границ	Сведения о согласовании местоположения границ (согласовано/спорное)
от т.	до т.			
1	2	3	4	5

3. Сведения о характеристиках образуемого земельного участка _____ :

_____ обозначение земельного участка

№ п/п	Наименование характеристики земельного участка	Значение характеристики
1	2	3
1.	Адрес земельного участка	
1.1.	Сведения о местоположении земельного участка (при отсутствии адреса) в структурированном в соответствии с федеральной информационной адресной системой виде	
1.2.	Дополнительные сведения о местоположении земельного участка	
2.	Категория земель	
3.	Вид (виды) разрешенного использования	
3.1.	Дополнительные сведения об использовании земельного участка	
4.	Реестровый номер границ территориальной зоны или в случае отсутствия такого реестрового номера ее индивидуальное обозначение (вид, тип, номер, индекс)	
5.	Площадь земельного участка ± величина погрешности определения (вычисления) площади ($P \pm \Delta P$), м ²	

1	2	3
6.	Формула, примененная для вычисления предельной погрешности определения площади земельного участка, с подставленными значениями и итоговые (вычисленные) значения	
7.	Предельный минимальный и максимальный размеры земельного участка (Рмин) и (Рмакс), м ²	
8.	Кадастровый или иной государственный учетный номер (инвентарный) объекта недвижимости, расположенного на образуемом земельном участке	
9.	Кадастровые номера исходных земельных участков	
9.1.	Кадастровый номер входящего в состав земельного участка, представляющего собой единое землепользование (номер контура многоконтурного земельного участка), преобразование которого осуществляется	
9.2.	Кадастровые номера земельных участков, исключаемых из состава измененного (исходного) земельного участка, представляющего собой единое землепользование	
9.3.	Кадастровый или иной государственный учетный номер (инвентарный) объекта недвижимости, расположенного на измененном земельном участке	
10.	Условный номер земельного участка	
11.	Учетный номер проекта межевания территории	
12.	Дополнительные сведения об образовании земельного участка	
13.	Сведения о земельных участках (землях общего пользования, территории общего пользования), посредством которых обеспечивается доступ	
14.	Иные сведения	
4. Пояснения к сведениям об образуемом земельном участке _____ : обозначение земельного участка		
1.		

Сведения об уточняемых земельных участках, необходимые для исправления реестровых ошибок в сведениях о местоположении их границ

1. Сведения о характерных точках границ уточняемого земельного участка с кадастровым номером 27:17:0321601:5 :

Система координат МСК-27, зона 3 Зона № 3

Обозначение характерных точек границ	Координаты, м				Метод определения координат	Формулы, примененные для расчета средней квадратической погрешности определения координат характерных точек границ (Mt), с подставленными в такие формулы значениями и итоговые (вычисленные) значения Mt, м	Описание закрепления точки
	содержатся в Едином государственном реестре недвижимости		определены в результате выполнения комплексных кадастровых работ				
	X	Y	X	Y			
1	2	3	4	5	6	7	8
272/н32 8У	442 392,41	3 184 547,53	442 394,20	3 184 537,18	Геодезический метод	0,20	—
273/н32 9У	442 399,65	3 184 528,70	442 401,15	3 184 519,14			
274/н33 0У	442 431,00	3 184 542,16	442 434,83	3 184 532,67			
275/н33 1У	442 428,06	3 184 562,82	442 430,66	3 184 552,00			
272/н32 8У	442 392,41	3 184 547,53	442 394,20	3 184 537,18			
272/н32 8У	442 392,41	3 184 547,53	442 394,20	3 184 537,18			

2. Сведения о частях границ уточняемого земельного участка с кадастровым номером 27:17:0321601:5 :

Обозначение части границ		Горизонтальное проложение (S), м	Описание прохождения части границ	Сведения о согласовании местоположения границ (согласовано/спорное)
от т.	до т.			
1	2	3	4	5
н328У	н329У	19,33	—	согласовано
н329У	н330У	36,30		
н330У	н331У	19,77		
н331У	н328У	39,36		

3. Сведения о характеристиках уточняемого земельного участка с кадастровым номером 27:17:0321601:5 :

№ п/п	Наименование характеристики	Значение характеристики
1	2	3
1		

1	2	3
1.	Адрес земельного участка	—
1.1.	Сведения о местоположении земельного участка (при отсутствии адреса) в структурированном в соответствии с федеральной информационной адресной системой виде	Российская Федерация, Хабаровский край, Хабаровский р-н
1.2.	Дополнительные сведения о местоположении земельного участка	—
2.	Площадь земельного участка ± величина погрешности определения (вычисления) площади ($P \pm \Delta P$), м ²	734 ± 19,00
3.	Формула, примененная для вычисления предельной погрешности определения площади земельного участка, с подставленными значениями и итоговые (вычисленные) значения	$3,5 * 0,20 * \sqrt{(734,00)} = 19$
4.	Площадь земельного участка согласно сведениям Единого государственного реестра недвижимости (Ркад), м ²	734,00
5.	Оценка расхождения P и Ркад ($P - P_{кад}$), м ²	0
6.	Предельный минимальный и максимальный размеры земельного участка ($P_{мин}$ и $P_{макс}$), м ²	— —
7.	Кадастровый или иной государственный учетный номер (инвентарный) здания, сооружения, объекта незавершенного строительства, расположенного на земельном участке	—
8.	Вид (виды) разрешенного использования	Для садоводства
8.1.	Дополнительные сведения об использовании земельного участка	—
9.	Сведения о земельных участках (землях общего пользования, территории общего пользования), посредством которых обеспечивается доступ	—
10.	Иные сведения	—
4. Пояснения к сведениям об уточняемом земельном участке с кадастровым номером		27:17:0321601:5 :
1.	—	—

1. Сведения о характерных точках границ уточняемого земельного участка с кадастровым номером 27:17:0321601:18 :
 Система координат МСК-27, зона 3 Зона № 3

Обозначение характерных точек границ	Координаты, м				Метод определения координат	Формулы, примененные для расчета средней квадратической погрешности определения координат характерных точек границ (Mt), с подставленными в такие формулы значениями и итоговые (вычисленные) значения Mt, м	Описание закрепления точки
	содержатся в Едином государственном реестре недвижимости		определены в результате выполнения комплексных кадастровых работ				
	X	Y	X	Y			
1	2	3	4	5	6	7	8
39548/н207У	442 416,62	3 184 463,40	442 416,62	3 184 463,41	Геодезический метод	0,20	-
208	442 409,65	3 184 482,49	442 409,65	3 184 482,49			
209	442 379,85	3 184 472,30	442 379,85	3 184 472,30			
210	442 383,89	3 184 458,82	442 383,89	3 184 458,82			
211	442 386,35	3 184 452,44	442 386,35	3 184 452,44			
39548/н207У	442 416,62	3 184 463,40	442 416,62	3 184 463,41		0,20	

2. Сведения о частях границ уточняемого земельного участка с кадастровым номером 27:17:0321601:18 :

Обозначение части границ		Горизонтальное проложение (S), м	Описание прохождения части границ	Сведения о согласовании местоположения границ (согласовано/спорное)
от т.	до т.			
1	2	3	4	5
н207У	208	20,31	—	согласовано
208	209	31,49		
209	210	14,07		
210	211	6,84		
211	н207У	32,20		

3. Сведения о характеристиках уточняемого земельного участка с кадастровым номером 27:17:0321601:18 :

№ п/п	Наименование характеристики	Значение характеристики
1	2	3

1	2	3
1.	Адрес земельного участка	Хабаровский край, р-н Хабаровский, сдт "Судостроитель", в районе с. Ильинка
1.1.	Сведения о местоположении земельного участка (при отсутствии адреса) в структурированном в соответствии с федеральной информационной адресной системой виде	—
1.2.	Дополнительные сведения о местоположении земельного участка	—
2.	Площадь земельного участка \pm величина погрешности определения (вычисления) площади ($P \pm \Delta P$), м ²	660 \pm 18,00
3.	Формула, примененная для вычисления предельной погрешности определения площади земельного участка, с подставленными значениями и итоговые (вычисленные) значения	$3,5*0,20*\sqrt{(660,00)} = 18$
4.	Площадь земельного участка согласно сведениям Единого государственного реестра недвижимости (Ркад), м ²	660,00
5.	Оценка расхождения Р и Ркад ($P - P_{кад}$), м ²	0
6.	Предельный минимальный и максимальный размеры земельного участка ($P_{мин}$ и $P_{макс}$), м ²	— —
7.	Кадастровый или иной государственный учетный номер (инвентарный) здания, сооружения, объекта незавершенного строительства, расположенного на земельном участке	—
8.	Вид (виды) разрешенного использования	Для садоводства
8.1.	Дополнительные сведения об использовании земельного участка	—
9.	Сведения о земельных участках (землях общего пользования, территории общего пользования), посредством которых обеспечивается доступ	—
10.	Иные сведения	—
4. Пояснения к сведениям об уточняемом земельном участке с кадастровым номером		27:17:0321601:18 :
1.	—	—

1. Сведения о характерных точках границ уточняемого земельного участка с кадастровым номером 27:17:0321601:80 :
 Система координат МСК-27, зона 3 Зона № 3

Обозначение характерных точек границ	Координаты, м				Метод определения координат	Формулы, примененные для расчета средней квадратической погрешности определения координат характерных точек границ (Mt), с подставленными в такие формулы значениями и итоговые (вычисленные) значения Mt, м	Описание закрепления точки
	содержатся в Едином государственном реестре недвижимости		определены в результате выполнения комплексных кадастровых работ				
	X	Y	X	Y			
1	2	3	4	5	6	7	8
430	442 436,51	3 184 423,62	—	—	—	—	—
431	442 475,02	3 184 403,73	—	—			
432	442 476,32	3 184 407,30	—	—			
433	442 465,34	3 184 436,74	—	—			
434	442 436,81	3 184 424,47	—	—			
н435О	—	—	442 232,75	3 184 494,58	Геодезический метод	0,20	
н436О	—	—	442 269,17	3 184 480,23			
н437О	—	—	442 270,66	3 184 482,42			
н438О	—	—	442 262,17	3 184 509,64			
н439О	—	—	442 231,62	3 184 498,97			
430	442 436,51	3 184 423,62	—	—	—	—	

2. Сведения о частях границ уточняемого земельного участка с кадастровым номером 27:17:0321601:80 :

Обозначение части границ		Горизонтальное проложение (S), м	Описание прохождения части границ	Сведения о согласовании местоположения границ (согласовано/спорное)
от т.	до т.			
1	2	3	4	5
н435О	н436О	39,15	—	согласовано
н436О	н437О	2,65		
н437О	н438О	28,51		
н438О	н439О	32,36		
н439О	н435О	4,53		

3. Сведения о характеристиках уточняемого земельного участка с кадастровым номером 27:17:0321601:80 :

№ п/п	Наименование характеристики	Значение характеристики
1	2	3

1	2	3
1.	Адрес земельного участка	—
1.1.	Сведения о местоположении земельного участка (при отсутствии адреса) в структурированном в соответствии с федеральной информационной адресной системой виде	Российская Федерация, Хабаровский край, Хабаровский р-н
1.2.	Дополнительные сведения о местоположении земельного участка	—
2.	Площадь земельного участка ± величина погрешности определения (вычисления) площади ($P \pm \Delta P$), м ²	588 ± 17,00
3.	Формула, примененная для вычисления предельной погрешности определения площади земельного участка, с подставленными значениями и итоговые (вычисленные) значения	$3,5 * 0,20 * \sqrt{(588,00)} = 17$
4.	Площадь земельного участка согласно сведениям Единого государственного реестра недвижимости (Ркад), м ²	588,00
5.	Оценка расхождения P и Ркад ($P - P_{кад}$), м ²	0
6.	Предельный минимальный и максимальный размеры земельного участка ($P_{мин}$ и $P_{макс}$), м ²	— —
7.	Кадастровый или иной государственный учетный номер (инвентарный) здания, сооружения, объекта незавершенного строительства, расположенного на земельном участке	—
8.	Вид (виды) разрешенного использования	Для садоводства
8.1.	Дополнительные сведения об использовании земельного участка	—
9.	Сведения о земельных участках (землях общего пользования, территории общего пользования), посредством которых обеспечивается доступ	—
10.	Иные сведения	—
4. Пояснения к сведениям об уточняемом земельном участке с кадастровым номером		27:17:0321601:80 :
1.	—	—

1. Сведения о характерных точках границ уточняемого земельного участка с кадастровым номером 27:17:0321601:89 :
 Система координат МСК-27, зона 3 Зона № 3

Обозначение характерных точек границ	Координаты, м				Метод определения координат	Формулы, примененные для расчета средней квадратической погрешности определения координат характерных точек границ (Mt), с подставленными в такие формулы значениями и итоговые (вычисленные) значения Mt, м	Описание закрепления точки
	содержатся в Едином государственном реестре недвижимости		определены в результате выполнения комплексных кадастровых работ				
	X	Y	X	Y			
1	2	3	4	5	6	7	8
39884/н39781У	441 998,25	3 184 601,30	442 207,35	3 184 659,99	Геодезический метод	0,20	—
233/н39782У	441 991,75	3 184 619,98	442 201,00	3 184 677,83			
234/н39783У	441 963,11	3 184 608,99	442 172,42	3 184 667,71			
39885/н39784У	441 969,74	3 184 590,59	442 179,58	3 184 649,32			
39884/н39781У	441 998,25	3 184 601,30	442 207,35	3 184 659,99			

2. Сведения о частях границ уточняемого земельного участка с кадастровым номером 27:17:0321601:89 :

Обозначение части границ		Горизонтальное проложение (S), м	Описание прохождения части границ	Сведения о согласовании местоположения границ (согласовано/спорное)
от т.	до т.			
1	2	3	4	5
н39781У	н39782У	18,94	—	согласовано
н39782У	н39783У	30,32		
н39783У	н39784У	19,73		
н39784У	н39781У	29,75		

3. Сведения о характеристиках уточняемого земельного участка с кадастровым номером 27:17:0321601:89 :

№ п/п	Наименование характеристики	Значение характеристики
1	2	3

1	2	3
1.	Адрес земельного участка	—
1.1.	Сведения о местоположении земельного участка (при отсутствии адреса) в структурированном в соответствии с федеральной информационной адресной системой виде	Российская Федерация, Хабаровский край, Хабаровский р-н, "Судостроитель" снт
1.2.	Дополнительные сведения о местоположении земельного участка	—
2.	Площадь земельного участка ± величина погрешности определения (вычисления) площади ($P \pm \Delta P$), м ²	581 ± 17,00
3.	Формула, примененная для вычисления предельной погрешности определения площади земельного участка, с подставленными значениями и итоговые (вычисленные) значения	$3,5 * 0,20 * \sqrt{581,00} = 17$
4.	Площадь земельного участка согласно сведениям Единого государственного реестра недвижимости (Ркад), м ²	600,00
5.	Оценка расхождения P и Ркад ($P - P_{кад}$), м ²	19
6.	Предельный минимальный и максимальный размеры земельного участка ($P_{мин}$ и $P_{макс}$), м ²	— —
7.	Кадастровый или иной государственный учетный номер (инвентарный) здания, сооружения, объекта незавершенного строительства, расположенного на земельном участке	—
8.	Вид (виды) разрешенного использования	Для садоводства
8.1.	Дополнительные сведения об использовании земельного участка	—
9.	Сведения о земельных участках (землях общего пользования, территории общего пользования), посредством которых обеспечивается доступ	—
10.	Иные сведения	—
4. Пояснения к сведениям об уточняемом земельном участке с кадастровым номером		27:17:0321601:89 :
1.	—	—

1. Сведения о характерных точках границ уточняемого земельного участка с кадастровым номером 27:17:0321601:124 :
 Система координат МСК-27, зона 3 Зона № 3

Обозначение характерных точек границ	Координаты, м				Метод определения координат	Формулы, примененные для расчета средней квадратической погрешности определения координат характерных точек границ (Mt), с подставленными в такие формулы значениями и итоговые (вычисленные) значения Mt, м	Описание закрепления точки
	содержатся в Едином государственном реестре недвижимости		определены в результате выполнения комплексных кадастровых работ				
	X	Y	X	Y			
1	2	3	4	5	6	7	8
29/н72 У	442 130,13	3 184 608,81	442 127,90	3 184 608,21	Геодезический метод	0,20	—
30/н73 У	442 101,12	3 184 596,36	442 099,94	3 184 598,23			
31/н74 У	442 107,06	3 184 579,13	442 106,33	3 184 579,69			
32/н75 У	442 136,48	3 184 591,39	442 134,45	3 184 589,87			
29/н72 У	442 130,13	3 184 608,81	442 127,90	3 184 608,21			

2. Сведения о частях границ уточняемого земельного участка с кадастровым номером 27:17:0321601:124 :

Обозначение части границ		Горизонтальное проложение (S), м	Описание прохождения части границ	Сведения о согласовании местоположения границ (согласовано/спорное)
от т.	до т.			
1	2	3	4	5
н72У	н73У	29,69	—	согласовано
н73У	н74У	19,61		
н74У	н75У	29,91		
н75У	н72У	19,47		

3. Сведения о характеристиках уточняемого земельного участка с кадастровым номером 27:17:0321601:124 :

№ п/п	Наименование характеристики	Значение характеристики
1	2	3
1	2	3

1	2	3
1.	Адрес земельного участка	—
1.1.	Сведения о местоположении земельного участка (при отсутствии адреса) в структурированном в соответствии с федеральной информационной адресной системой виде	Российская Федерация, Хабаровский край, Хабаровский р-н, "Судостроитель" снт
1.2.	Дополнительные сведения о местоположении земельного участка	—
2.	Площадь земельного участка ± величина погрешности определения (вычисления) площади ($P \pm \Delta P$), м ²	582 ± 17,00
3.	Формула, примененная для вычисления предельной погрешности определения площади земельного участка, с подставленными значениями и итоговые (вычисленные) значения	$3,5*0,20*\sqrt{(582,00)} = 17$
4.	Площадь земельного участка согласно сведениям Единого государственного реестра недвижимости (Ркад), м ²	600,00
5.	Оценка расхождения Р и Ркад ($P - P_{кад}$), м ²	18
6.	Предельный минимальный и максимальный размеры земельного участка ($P_{мин}$ и $P_{макс}$), м ²	— —
7.	Кадастровый или иной государственный учетный номер (инвентарный) здания, сооружения, объекта незавершенного строительства, расположенного на земельном участке	—
8.	Вид (виды) разрешенного использования	Для садоводства
8.1.	Дополнительные сведения об использовании земельного участка	—
9.	Сведения о земельных участках (землях общего пользования, территории общего пользования), посредством которых обеспечивается доступ	—
10.	Иные сведения	—
4. Пояснения к сведениям об уточняемом земельном участке с кадастровым номером		27:17:0321601:124 :
1.	—	—

1. Сведения о характерных точках границ уточняемого земельного участка с кадастровым номером 27:17:0321601:127 :
 Система координат МСК-27, зона 3 Зона № 3

Обозначение характерных точек границ	Координаты, м				Метод определения координат	Формулы, примененные для расчета средней квадратической погрешности определения координат характерных точек границ (Mt), с подставленными в такие формулы значениями и итоговые (вычисленные) значения Mt, м	Описание закрепления точки
	содержатся в Едином государственном реестре недвижимости		определены в результате выполнения комплексных кадастровых работ				
	X	Y	X	Y			
1	2	3	4	5	6	7	8
84	442 152,98	3 184 534,08	442 152,98	3 184 534,08	Геодезический метод	—	-
85	442 147,19	3 184 552,37	442 147,19	3 184 552,37		0,20	—
н86У	—	—	442 146,70	3 184 552,19			
87	442 118,23	3 184 541,76	442 118,23	3 184 541,76			
88	442 123,43	3 184 523,25	442 123,43	3 184 523,25	Картометрический метод	—	-
84	442 152,98	3 184 534,08	442 152,98	3 184 534,08	Геодезический метод		

2. Сведения о частях границ уточняемого земельного участка с кадастровым номером 27:17:0321601:127 :

Обозначение части границ		Горизонтальное проложение (S), м	Описание прохождения части границ	Сведения о согласовании местоположения границ (согласовано/спорное)
от т.	до т.			
1	2	3	4	5
84	85	19,18	—	согласовано
85	н86У	0,52		
н86У	87	30,32		
87	88	19,23		
88	84	31,47		

3. Сведения о характеристиках уточняемого земельного участка с кадастровым номером 27:17:0321601:127 :

№ п/п	Наименование характеристики	Значение характеристики
1	2	3

1	2	3
1.	Адрес земельного участка	Хабаровский край, р-н Хабаровский, сдт "Судостроитель", в районе с. Ильинка, уч. 231
1.1.	Сведения о местоположении земельного участка (при отсутствии адреса) в структурированном в соответствии с федеральной информационной адресной системой виде	—
1.2.	Дополнительные сведения о местоположении земельного участка	—
2.	Площадь земельного участка ± величина погрешности определения (вычисления) площади ($P \pm \Delta P$), м ²	597 ± 17,00
3.	Формула, примененная для вычисления предельной погрешности определения площади земельного участка, с подставленными значениями и итоговые (вычисленные) значения	$3,5*0,20*\sqrt{(597,00)} = 17$
4.	Площадь земельного участка согласно сведениям Единого государственного реестра недвижимости (Ркад), м ²	597,00
5.	Оценка расхождения P и Ркад ($P - P_{кад}$), м ²	0
6.	Предельный минимальный и максимальный размеры земельного участка ($P_{мин}$ и $P_{макс}$), м ²	— —
7.	Кадастровый или иной государственный учетный номер (инвентарный) здания, сооружения, объекта незавершенного строительства, расположенного на земельном участке	—
8.	Вид (виды) разрешенного использования	Для садоводства
8.1.	Дополнительные сведения об использовании земельного участка	—
9.	Сведения о земельных участках (землях общего пользования, территории общего пользования), посредством которых обеспечивается доступ	—
10.	Иные сведения	—
4. Пояснения к сведениям об уточняемом земельном участке с кадастровым номером		27:17:0321601:127 :
1.	—	—

1. Сведения о характерных точках границ уточняемого земельного участка с кадастровым номером 27:17:0321601:156 :
 Система координат МСК-27, зона 3 Зона № 3

Обозначение характерных точек границ	Координаты, м				Метод определения координат	Формулы, примененные для расчета средней квадратической погрешности определения координат характерных точек границ (Mt), с подставленными в такие формулы значениями и итоговые (вычисленные) значения Mt, м	Описание закрепления точки
	содержатся в Едином государственном реестре недвижимости		определены в результате выполнения комплексных кадастровых работ				
	X	Y	X	Y			
1	2	3	4	5	6	7	8
39698/н 39777У	441 998,25	3 184 601,30	441 994,35	3 184 599,84	Геодезический метод	0,20	—
39699/н 39778У	441 969,74	3 184 590,59	441 965,84	3 184 589,13			
39700/н 39779У	441 976,67	3 184 571,71	441 972,77	3 184 570,25			
39701/н 39780У	442 005,32	3 184 582,43	442 001,42	3 184 580,97			
39698/н 39777У	441 998,25	3 184 601,30	441 994,35	3 184 599,84			

2. Сведения о частях границ уточняемого земельного участка с кадастровым номером 27:17:0321601:156 :

Обозначение части границ		Горизонтальное проложение (S), м	Описание прохождения части границ	Сведения о согласовании местоположения границ (согласовано/спорное)
от т.	до т.			
1	2	3	4	5
н39777У	н39778У	30,46	—	согласовано
н39778У	н39779У	20,11		
н39779У	н39780У	30,59		
н39780У	н39777У	20,15		

3. Сведения о характеристиках уточняемого земельного участка с кадастровым номером 27:17:0321601:156 :

№ п/п	Наименование характеристики	Значение характеристики
1	2	3

1	2	3
1.	Адрес земельного участка	—
1.1.	Сведения о местоположении земельного участка (при отсутствии адреса) в структурированном в соответствии с федеральной информационной адресной системой виде	Российская Федерация, Хабаровский край, Хабаровский р-н
1.2.	Дополнительные сведения о местоположении земельного участка	—
2.	Площадь земельного участка ± величина погрешности определения (вычисления) площади ($P \pm \Delta P$), м ²	614 ± 17,00
3.	Формула, примененная для вычисления предельной погрешности определения площади земельного участка, с подставленными значениями и итоговые (вычисленные) значения	$3,5 * 0,20 * \sqrt{(614,00)} = 17$
4.	Площадь земельного участка согласно сведениям Единого государственного реестра недвижимости (Ркад), м ²	614,00
5.	Оценка расхождения P и Ркад ($P - P_{кад}$), м ²	0
6.	Предельный минимальный и максимальный размеры земельного участка ($P_{мин}$ и $P_{макс}$), м ²	— —
7.	Кадастровый или иной государственный учетный номер (инвентарный) здания, сооружения, объекта незавершенного строительства, расположенного на земельном участке	—
8.	Вид (виды) разрешенного использования	Для садоводства
8.1.	Дополнительные сведения об использовании земельного участка	—
9.	Сведения о земельных участках (землях общего пользования, территории общего пользования), посредством которых обеспечивается доступ	—
10.	Иные сведения	—
4. Пояснения к сведениям об уточняемом земельном участке с кадастровым номером		27:17:0321601:156 :
1.	—	—

1. Сведения о характерных точках границ уточняемого земельного участка с кадастровым номером 27:17:0321601:70 :
 Система координат МСК-27, зона 3 Зона № 3

Обозначение характерных точек границ	Координаты, м				Метод определения координат	Формулы, примененные для расчета средней квадратической погрешности определения координат характерных точек границ (Mt), с подставленными в такие формулы значениями и итоговые (вычисленные) значения Mt, м	Описание закрепления точки
	содержатся в Едином государственном реестре недвижимости		определены в результате выполнения комплексных кадастровых работ				
	X	Y	X	Y			
1	2	3	4	5	6	7	8
404	442 246,00	3 184 653,24	442 246,00	3 184 653,24	Геодезический метод	—	-
н405У	—	—	442 238,73	3 184 672,05		0,20	—
406	442 238,66	3 184 672,24	442 238,66	3 184 672,24		—	-
407	442 211,41	3 184 662,33	442 211,41	3 184 662,33			
408	442 218,81	3 184 643,39	442 218,81	3 184 643,39			
404	442 246,00	3 184 653,24	442 246,00	3 184 653,24			

2. Сведения о частях границ уточняемого земельного участка с кадастровым номером 27:17:0321601:70 :

Обозначение части границ		Горизонтальное проложение (S), м	Описание прохождения части границ	Сведения о согласовании местоположения границ (согласовано/спорное)
от т.	до т.			
1	2	3	4	5
404	н405У	20,17	—	согласовано
н405У	406	0,20		
406	407	29,00		
407	408	20,33		
408	404	28,92		

3. Сведения о характеристиках уточняемого земельного участка с кадастровым номером 27:17:0321601:70 :

№ п/п	Наименование характеристики	Значение характеристики
1	2	3
1	2	3

1	2	3
1.	Адрес земельного участка	—
1.1.	Сведения о местоположении земельного участка (при отсутствии адреса) в структурированном в соответствии с федеральной информационной адресной системой виде	Российская Федерация, Хабаровский край, Хабаровский р-н, Судостроитель снт, уч 94
1.2.	Дополнительные сведения о местоположении земельного участка	—
2.	Площадь земельного участка \pm величина погрешности определения (вычисления) площади ($P \pm \Delta P$), м ²	589 \pm 17,00
3.	Формула, примененная для вычисления предельной погрешности определения площади земельного участка, с подставленными значениями и итоговые (вычисленные) значения	$3,5*0,20*\sqrt{(589,00)} = 17$
4.	Площадь земельного участка согласно сведениям Единого государственного реестра недвижимости (Ркад), м ²	589,00
5.	Оценка расхождения P и Ркад ($P - P_{кад}$), м ²	0
6.	Предельный минимальный и максимальный размеры земельного участка ($P_{мин}$ и $P_{макс}$), м ²	— —
7.	Кадастровый или иной государственный учетный номер (инвентарный) здания, сооружения, объекта незавершенного строительства, расположенного на земельном участке	—
8.	Вид (виды) разрешенного использования	Для садоводства
8.1.	Дополнительные сведения об использовании земельного участка	—
9.	Сведения о земельных участках (землях общего пользования, территории общего пользования), посредством которых обеспечивается доступ	—
10.	Иные сведения	—
4. Пояснения к сведениям об уточняемом земельном участке с кадастровым номером		27:17:0321601:70 :
1.	—	—

Описание местоположения здания, сооружения, объекта незавершенного строительства на земельном участке

1. Сведения о характерных точках контура объекта недвижимости с кадастровым номером 27:17:0321601:163 :

Система координат МСК-27, зона 3 Зона № 3

Обозначение характерных точек границ	Содержатся в Едином государственном реестре недвижимости			Определены в ходе выполнения комплексных кадастровых работ			Метод определения координат	Формулы, примененные для расчета средней квадратической погрешности определения координат характерных точек (Mt), м, с подставленными в такие формулы значениями и итоговые (вычисленные) значения Mt, м
	координаты, м		Радиус, м	координаты, м		Радиус, м		
	X	Y	R	X	Y	R		
1	2	3	4	5	6	7	8	9
н4840	—	—	—	441 992,23	3 184 674,90	—	Геодезический метод	$\sqrt{(0,20^2 + 0,20^2)} = 0,20$
н4850	—	—	—	441 985,54	3 184 672,69	—		
н4860	—	—	—	441 987,14	3 184 667,83	—		
н4870	—	—	—	441 993,83	3 184 670,03	—		
н4840	—	—	—	441 992,23	3 184 674,90	—		

2. Сведения о характеристиках объекта недвижимости с кадастровым номером 27:17:0321601:163 :

№ п/п	Наименование характеристики	Значение характеристики
1	2	3
1.	Вид объекта недвижимости	Здание
2.	Ранее присвоенный государственный учетный номер (инвентарный) здания, сооружения, объекта незавершенного строительства	—
3.	Кадастровый номер земельного участка (земельных участков), в границах которого (которых) расположены здание, сооружение, объект незавершенного строительства	27:17:0321601:152
4.	Уникальный учетный номер кадастрового квартала, в границах которого расположены здание, сооружение, объект незавершенного строительства	27:17:0321601

1	2	3
5.	Адрес здания, сооружения, объекта незавершенного строительства	Российская Федерация, Хабаровский край, Хабаровский муниципальный район, сельское поселение село Некрасовка, с. Некрасовка, территория СНТ Судостроитель, ул. 6-ая, д. 339
5.1.	Сведения о местоположении здания, сооружения, объекта незавершенного строительства (при отсутствии адреса) в структурированном в соответствии с федеральной информационной адресной системой виде	—
5.2.	Дополнительные сведения о местоположении	—
6.	Иные сведения	—
3. Пояснения к сведениям об объекте недвижимости с кадастровым номером <u>27:17:0321601:163</u> :		
1.	—	

**Сведения о зданиях, сооружениях, объектах незавершенного строительства,
необходимые для исправления реестровых ошибок в сведениях об описании их местоположения**

1. Сведения о характерных точках контура _____
 вид объекта недвижимости (здание, сооружение, объект незавершенного строительства)
 с кадастровым номером _____:

Система координат _____ Зона № _____

Обозначение характерных точек границ	Содержатся в Едином государственном реестре недвижимости			Определены в ходе выполнения комплексных кадастровых работ			Метод определения координат	Формулы, примененные для расчета средней квадратической погрешности определения координат характерных точек (Mt), м, с подставленными в такие формулы значениями и итоговые (вычисленные) значения Mt, м
	координаты, м		Радиус, м	координаты, м		Радиус, м		
	X	Y	R	X	Y	R		
1	2	3	4	5	6	7	8	9

2. Иные сведения об объекте недвижимости с кадастровым номером _____:

1. _____

3. Пояснения к сведениям об объекте недвижимости с кадастровым номером _____:

1. _____

Схема границ земельных участков

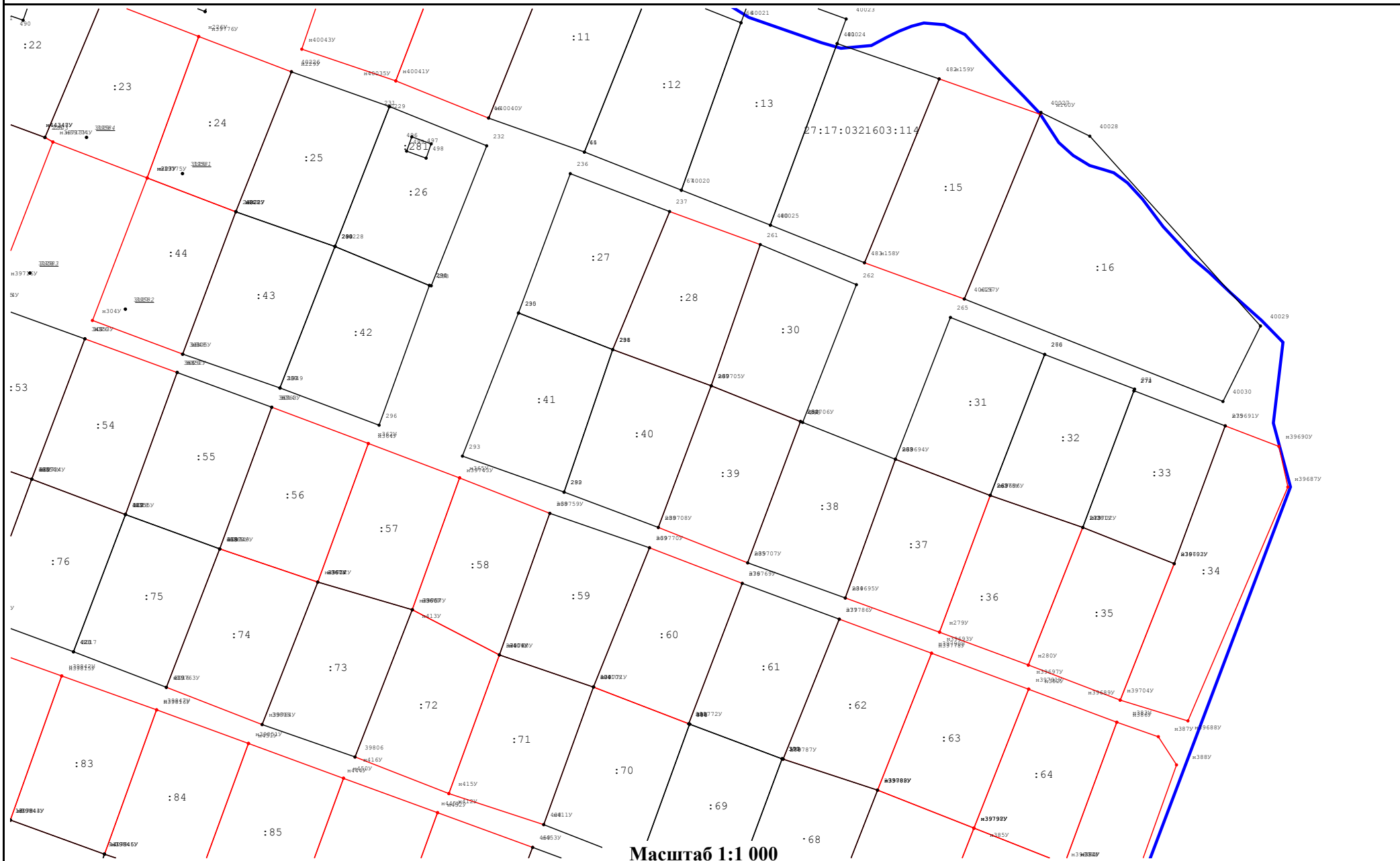
Лист 1



Масштаб 1:1 000

Схема границ земельных участков

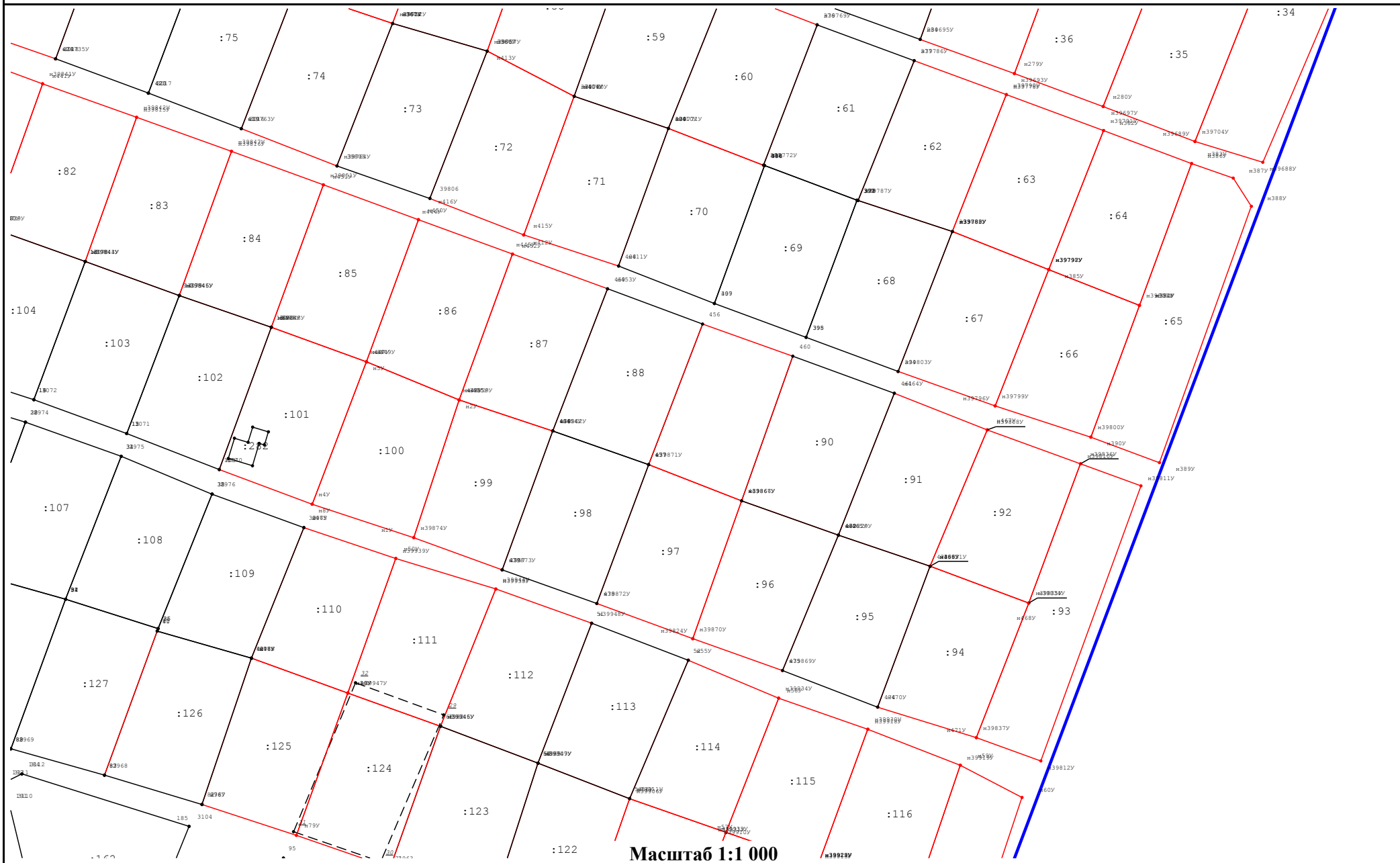
Лист 3



Масштаб 1:1 000

Схема границ земельных участков

Лист 4



Масштаб 1:1 000

Схема границ земельных участков

Лист 5



Масштаб 1:1 000

Схема границ земельных участков

Лист 6



Масштаб 1:1 000


Схема границ земельных участков

Лист 7




Масштаб 1:1 000


Схема геодезических построений



Условные обозначения:

 - пункт государственной геодезической сети

 - Направления геодезических построений при определении координат характерных точек границ земельного участка

 - граница кадастрового квартала