

## КАРТА-ПЛАН ТЕРРИТОРИИ

### Пояснительная записка

#### 1. Сведения о территории выполнения комплексных кадастровых работ:

*Хабаровский край, р-н Хабаровский, с. Некрасовка*

(наименование субъекта Российской Федерации, муниципального образования, населенного пункта, уникальные учетные номера кадастровых кварталов, иные сведения, позволяющие определить местоположение территории, на которой выполняются комплексные кадастровые работы, например, наименование садоводческого или огороднического некоммерческого товарищества, гаражного кооператива, элемента планировочной структуры)

#### 2. Основания выполнения комплексных кадастровых работ:

Наименование, дата и номер документа, на основании которого выполняются комплексные кадастровые работы:

*Соглашение о предоставлении из федерального бюджета субсидий, в том числе грантов в форме субсидий, юридическим лицам, индивидуальным предпринимателям, а также физическим лицам  
от 30.01.2025 № 321-20-2025-002 № 321-20-2025-002 от 30 января 2025 г.*

#### 3. Дата подготовки карты-плана территории: 10 июля 2025 г.

#### 4. Сведения о заказчике(ах) комплексных кадастровых работ:

В отношении юридического лица, органа местного самоуправления муниципального района, муниципального округа или городского округа либо уполномоченного исполнительного органа государственной власти субъекта Российской Федерации:

полное или сокращенное (в случае, если имеется) наименование: Орган государственной власти Управление Федеральной службы государственной регистрации, кадастра и картографии по Хабаровскому краю

основной государственный регистрационный номер: 1042700170116

идентификационный номер налогоплательщика: 2721121630

В отношении физического лица или представителя физических или юридических лиц:

фамилия, имя, отчество (последнее - при наличии): —

страховой номер индивидуального лицевого счета в системе обязательного пенсионного страхования Российской Федерации (СНИЛС) —

:

Наименование и реквизиты документа, подтверждающие полномочия представителя заказчика(ов) комплексных кадастровых работ: —

Адрес электронной почты (для направления уведомления о результатах внесения сведений в Единый государственный реестр недвижимости):

27\_upr@rosreestr.ru

#### 5. Сведения об исполнителе комплексных кадастровых работ:

Полное или сокращенное (в случае, если имеется) наименование и адрес юридического лица, с которым заключен государственный или муниципальный контракт либо договор подряда на выполнение комплексных кадастровых работ:

*филиал ППК "Роскадастр" по Хабаровскому краю, адрес: 680032, Хабаровский край, город Хабаровск г.о., Хабаровск г, Промывочная ул, Дом № 44*

Фамилия, имя, отчество кадастрового инженера (последнее - при наличии): *Слесаренко Елена Владиславовна*

и основной государственный регистрационный номер кадастрового инженера индивидуального предпринимателя (ОГРНИП): *-*

Страховой номер индивидуального лицевого счета в системе обязательного пенсионного страхования Российской Федерации (СНИЛС) кадастрового инженера: *061-933-083-54*

Уникальный реестровый номер кадастрового инженера в реестре саморегулируемой организации кадастровых инженеров и дата внесения сведений о физическом лице в такой реестр: *A-1985, 12 января 2024 г.*

Полное или (в случае, если имеется) сокращенное наименование саморегулируемой организации кадастровых инженеров, членом которой является кадастровый инженер: *СРО Ассоциация «Союз кадастровых инженеров»*

Контактный телефон: *+7(4212)340049 доб.2015*

Почтовый адрес и адрес электронной почты, по которым осуществляется связь с кадастровым инженером: *680032, Хабаровский край, Хабаровск г, Геодезическая ул, SlesarenkoEV@27.kadastr.ru*

**6. Перечень документов, использованных при подготовке карты-плана территории:**

№ п/п	Реквизиты документа				
	Вид	Дата	Номер	Наименование	Иные сведения
1	2	3	4	5	6
1	Картографические материалы	1 января 2020 г.	бн	ОФП 2020г.	—
2	Кадастровый план территории, выдан: Филиал публично-правовой компании "Роскадастр" по Хабаровскому краю	19 июня 2025 г.	КУВИ-001/2025-125499862	Кадастровый план территории	—
3	Иной документ, выдан: ПУБЛИЧНО-ПРАВОВАЯ КОМПАНИЯ «РОСКАДАСТР»	28 января 2025 г.	170-1897/2025-В	Выписка о пунктах государственной геодезической сети, государственной нивелирной сети, государственной гравиметрической сети и геодезических сетей специального назначения на бумажном носителе и в электронном виде	—
4	Иной документ, содержащий описание объекта	4 июня 2025 г.	бн	Предложения по образованию ЗУ путем перераспределения с землями	—

1	2	3	4	5	6
5	Акты органов государственной власти или органов местного самоуправления	23 апреля 2024 г.	11-95	Правила землепользования и застройки сельского поселения «Село Некрасовка» Хабаровского муниципального района Хабаровского края	—

## 7. Пояснения к карте-плану территории:

### Пояснительная записка

Комплексные кадастровые работы (далее – ККР) проведены на территории с. Некрасовка, р-н Хабаровский, Хабаровского края в отношении кадастрового квартала 27:17:0302103. Категория земель - Земли населенных пунктов.

Во исполнение Соглашение о предоставлении из федерального бюджета субсидий, в том числе грантов в форме субсидий, юридическим лицам, индивидуальным предпринимателям, а также физическим лицам от 30.01.2025 № 321-20-2025-002, заключенного между Управлением Федеральной службы государственной регистрации, кадастра и картографии по Хабаровскому краю и филиалом ППК «Роскадастр» по Хабаровскому краю (далее – Филиал), в соответствии с главой 4.1 Федерального закона от 24.07.21007 №221-ФЗ «О кадастровой деятельности» при выполнении ККР осуществлено следующее.

Для проведения работ были использованы материалы:

- пункты государственной геодезической сети для обеспечения геодезических работ;

В соответствии пунктом 2 части 8 статьи 42.12 направлены извещения о начале выполнения комплексных кадастровых работ федерального значения в 2025 году, в кадастровом квартале 27:17:0302103. В соответствии с ч. 5 ст. 42.12, Федерального закона от 24.07.2007 N 221-ФЗ (ред. от 26.12.2024) "О кадастровой деятельности" в срок, не превышающий 10 рабочих дней со дня заключения соглашения на выполнение комплексных кадастровых работ.

После направления филиалом извещения о начале выполнения комплексных кадастровых работ по адресам правообладателей земельных участков в адрес филиала не поступали заявления о внесении в ЕГРН сведений об адресе электронной почты, а также заявления о внесении в ЕГРН сведений о ранее учтенных земельных участках, которые отсутствуют в ЕГРН.

Правилами землепользования и застройки сельского поселения «Село Некрасовка Хабаровского муниципального района Хабаровского края, утвержденными решением Собранием депутатов Хабаровского муниципального района Хабаровского края от 23.04.2024 №11-95 для зоны Ж-1, в которой расположены объекты недвижимости установлен минимальный размер земельного участка 400 кв.м., максимальный размер земельного участка не установлен, для зоны Ж-2, в которой расположены объекты недвижимости установлен минимальный размер земельного участка 350 кв.м., максимальный размер земельного участка не установлен, для зоны Ж-3, в которой расположены объекты недвижимости установлен минимальный размер земельного участка 400 кв.м., максимальный размер земельного участка не установлен, для зоны Ж-4, в которой расположены объекты недвижимости установлен минимальный размер земельного участка 2000 кв.м., максимальный размер земельного участка не установлен, для зоны О, в которой расположены объекты недвижимости установлен минимальный размер земельного участка 400 кв.м., максимальный размер земельного участка не установлен, для зоны К, в которой расположены объекты недвижимости установлен минимальный размер земельного участка 600 кв.м., максимальный размер земельного участка не установлен (опубликованы на официальном сайте Администрации Хабаровского муниципального района Хабаровского края [khabrayon.khabkrai.ru](http://khabrayon.khabkrai.ru)).

Определен перечень земельных участков и объектов капитального строительства, подлежащих включению в карта-план территории кадастрового квартала 27:17:0302103 – 6 земельных участков с уточняемыми границами, 6 ОКС с уточняемыми границами, 23 земельных участков с исправлением реестровых ошибок в местоположении.

В отношении земельных участков с кадастровыми номерами 27:17:0302103:1, 27:17:0302103:2, 27:17:0302103:4, 27:17:0302103:11, 27:17:0302103:37, 27:17:0302103:56, 27:17:0302103:58, 27:17:0302103:61, 27:17:0302103:64, 27:17:0302103:76, 27:17:0302103:78, 27:17:0302103:79, 27:17:0302103:91, 27:17:0302103:106,

27:17:0302103:107, 27:17:0302103:149, 27:17:0302103:206, 27:17:0302103:211, 27:17:0302103:242, 27:17:0302103:281, 27:17:0302103:300, 27:17:0302103:2819, 27:17:0302103:2964 при проведении ККР исправлялась реестровая ошибка по фактически существующим границам земельных участков на местности.

При проведении ККР в результате уточнения границ некоторых земельных участков получено значение площади, которое меньше значения площади земельных участков, сведения о которой содержатся в ЕГРН, но меньше чем на 10 процентов. Согласие правообладателей земельных участков не требуется согласно ч. 5 ст. 42.8 Федерального закона от 24.07.2007 № 221-ФЗ.

При проведении ККР выявлено, что ЗУ с кадастровыми номерами 27:17:0302103:306, 27:17:0302103:1980, 27:17:0302103:1784 расположены в кадастровом квартале 27:17:0302101. В связи с этим сведения об указанных участках не включены в карта-план территории кадастрового квартала 27:17:0302103.

При проведении ККР выявлено, что ОКС с кадастровым номером 27:17:0302103:1871 расположен в кадастровом квартале 27:17:0302101. Так же здание с кадастровым номером 27:17:0302103:1871 расположено на земельном участке с кадастровым номером 27:17:0302103:306. В связи с этим сведения об указанном здании не включены в карта-план территории кадастрового квартала 27:17:0302103.

При проведении ККР выявлено, что ОКС с кадастровым номером 27:17:0302103:2021 расположен в кадастровом квартале 27:17:0302101. Так же здание с кадастровым номером 27:17:0302103:2021 расположено на земельном участке с кадастровым номером 27:17:0302103:1980. В связи с этим сведения об указанном здании не включены в карта-план территории кадастрового квартала 27:17:0302103.

При проведении ККР выявлено, что ОКС с кадастровым номером 27:17:0302103:2345 расположен в кадастровом квартале 27:17:0302101. Так же здание с кадастровым номером 27:17:0302103:2345 расположено на земельном участке с кадастровым номером 27:17:0302103:1784. В связи с этим сведения об указанном здании не включены в карта-план территории кадастрового квартала 27:17:0302103.

При проведении ККР выявлено, что ОКС с кадастровым номером 27:17:0302103:1918 расположен в кадастровом квартале 27:17:0302101. Так же здание с кадастровым номером 27:17:0302103:1918 расположено на земельном участке с кадастровым номером 27:17:0302103:1825. В связи с этим сведения об указанном здании не включены в карта-план территории кадастрового квартала 27:17:0302103.

При проведении ККР выявлено, что ОКС с кадастровым номером 27:17:0302103:2038 расположен в кадастровом квартале 27:17:0302101. Так же здание с кадастровым номером 27:17:0302103:2038 расположено на земельном участке с кадастровым номером 27:17:0302103:2019. В связи с этим сведения об указанном здании не включены в карта-план территории кадастрового квартала 27:17:0302103.

При проведении ККР выявлено, что ОКС с кадастровым номером 27:17:0302103:2077 расположен в кадастровом квартале 27:17:0302101. Так же здание с кадастровым номером 27:17:0302103:2077 расположено на земельном участке с кадастровым номером 27:17:0302103:1835. В связи с этим сведения об указанном здании не включены в карта-план территории кадастрового квартала 27:17:0302103.

При проведении ККР выявлено, что ОКС с кадастровым номером 27:17:0302103:2078 расположен в кадастровом квартале 27:17:0302101. Так же здание с кадастровым номером 27:17:0302103:2078 расположено на земельном участке с кадастровым номером 27:17:0302103:2050. В связи с этим сведения об указанном здании не включены в карта-план территории кадастрового квартала 27:17:0302103.

При проведении ККР выявлено, что ОКС с кадастровым номером 27:17:0302103:2128 расположен в кадастровом квартале 27:17:0302101. Так же здание с кадастровым номером 27:17:0302103:2128 расположено на земельном участке с кадастровым номером 27:17:0302103:2062. В связи с этим сведения об указанном здании не включены в карта-план территории кадастрового квартала 27:17:0302103.

При проведении ККР выявлено, что ОКС с кадастровым номером 27:17:0302103:2137 расположен в кадастровом квартале 27:17:0302101. Так же здание с кадастровым номером 27:17:0302103:2137 расположено на земельном участке с кадастровым номером 27:17:0302103:1943. В связи с этим сведения об указанном здании не включены в карта-план территории кадастрового квартала 27:17:0302103.

При проведении ККР выявлено, что ОКС с кадастровым номером 27:17:0302103:2351 расположен в кадастровом квартале 27:17:0302101. Так же здание с кадастровым номером 27:17:0302103:2351 расположено на земельном участке с кадастровым номером 27:17:0302103:2225. В связи с этим сведения об указанном здании не включены в карта-план территории кадастрового квартала 27:17:0302103.

При проведении ККР выявлено, что ОКС с кадастровым номером 27:17:0302103:2360 расположен в кадастровом квартале 27:17:0302101. Так же здание с кадастровым номером 27:17:0302103:2360 расположено на земельном участке с кадастровым номером 27:17:0302103:2048. В связи с этим сведения об указанном здании не включены в карта-план территории кадастрового квартала 27:17:0302103.

При проведении ККР выявлено, что ОКС с кадастровым номером 27:17:0302103:2361 расположен в кадастровом квартале 27:17:0302101. Так же здание с кадастровым номером 27:17:0302103:2361 расположено на земельном участке с кадастровым номером 27:17:0302103:2233. В связи с этим сведения об указанном здании не включены в карта-план территории кадастрового квартала 27:17:0302103.

При проведении ККР выявлено, что ОКС с кадастровым номером 27:17:0302103:2362 расположен в кадастровом квартале 27:17:0302101. Так же здание с кадастровым номером 27:17:0302103:2362 расположено на земельном участке с кадастровым номером 27:17:0302103:2228. В связи с этим сведения об указанном здании не включены в карта-план территории кадастрового квартала 27:17:0302103.

При проведении ККР выявлено, что ОКС с кадастровым номером 27:17:0302103:2363 расположен в кадастровом квартале 27:17:0302101. Так же здание с кадастровым номером 27:17:0302103:2363 расположено на земельном участке с кадастровым номером 27:17:0302103:2229. В связи с этим сведения об указанном здании не включены в карта-план территории кадастрового квартала 27:17:0302103.

При проведении ККР выявлено, что ОКС с кадастровым номером 27:17:0302103:2364 расположен в кадастровом квартале 27:17:0302101. Так же здание с кадастровым номером 27:17:0302103:2364 расположено на земельном участке с кадастровым номером 27:17:0302103:2230. В связи с этим сведения об указанном здании не включены в карта-план территории кадастрового квартала 27:17:0302103.

При проведении ККР выявлено, что ОКС с кадастровым номером 27:17:0302103:2365 расположен в кадастровом квартале 27:17:0302101. Так же здание с кадастровым номером 27:17:0302103:2365 расположено на земельном участке с кадастровым номером 27:17:0302103:2232. В связи с этим сведения об указанном здании не включены в карта-план территории кадастрового квартала 27:17:0302103.

При проведении ККР выявлено, что ОКС с кадастровым номером 27:17:0302103:2490 расположен в кадастровом квартале 27:17:0302101. Так же здание с кадастровым номером 27:17:0302103:2490 расположено на земельном участке с кадастровым номером 27:17:0302103:2314. В связи с этим сведения об указанном здании не включены в карта-план территории кадастрового квартала 27:17:0302103.

При проведении ККР выявлено, что ОКС с кадастровым номером 27:17:0302103:2492 расположен в кадастровом квартале 27:17:0302101. Так же здание с кадастровым номером 27:17:0302103:2492 расположено на земельном участке с кадастровым номером 27:17:0302103:2313. В связи с этим сведения об указанном здании не включены в карта-план территории кадастрового квартала 27:17:0302103.

Объекты недвижимости: 27:17:0302103:95, 27:17:0302103:1840, 27:17:0302103:1960, 27:17:0302103:102, 27:17:0302103:1919, 27:17:0302103:2545, 27:17:0302103:1861, 27:17:0302103:2244, 27:17:0302103:2353, 27:17:0302103:2543, 27:17:0302103:2799, 27:17:0302103:2914, 27:17:0302103:2979, 27:17:0302103:456, исключаются из комплексных кадастровых работ, т.к. отсутствует присвоенный в установленном порядке адрес. Невозможно определить (идентифицировать) фактическое расположение объектов недвижимости на местности.

Большая часть земельного участка с кадастровым номером 27:17:0302103:281 расположена в кадастровом квартале 27:17:0302103. Сведения об указанном земельном участке включены в карта-план территории кадастрового квартала 27:17:0302103.

Сведения о зданиях с кадастровыми номерами 27:17:0302103:1942 и 27:17:0302103:1860 (под боксы) не включены в карта – план территории в связи с тем, что на месте указанных зданий фактически расположен объект капитального строительства с кадастровым номером 27:17:0302103:1971 (здание с помещениями).

Сведения о зданиях с кадастровыми номерами 27:17:0302103:1989, 27:17:0302103:2023, 27:17:0302103:2488 и 27:17:0302103:1926 (под боксы) не включены в карта – план территории в связи с тем, что на месте указанных зданий фактически расположен объект капитального строительства с кадастровым номером 27:17:0302103:2384 (здание с помещениями).

Сведения о здании с кадастровым номером 27:17:0302103:2404 (под бокс) не включены в карта – план территории в связи с тем, что на месте указанного здания фактически расположен объект капитального строительства с кадастровым номером 27:17:0302103:2398 (здание с помещениями).

Установлено, что в границах кадастрового квартала 27:17:0302103 фактически расположен ОКС с кадастровым номером: 27:17:0302102:1491, границы которого были уточнены при проведении ККР. Сведения об указанном ОКС включены в карта-план территории кадастрового квартала 27:17:0302103.

Для земельных участков с кадастровыми номерами 27:17:0302103:108, 27:17:0302103:56, 27:17:0302103:76 были подготовлены предложения по образованию земельных участков путем перераспределения в связи с тем, что фактическая площадь превышает размеры установленные ч.4 ст.42.8 221-ФЗ.

### Сведения о пунктах геодезической сети и средствах измерений

#### 1. Сведения о пунктах геодезической сети:

№ п/п	Вид геодезической сети	Название пункта геодезической сети и тип знака	Система координат пункта геодезической сети	Координаты пункта, м		Дата обследования 10 июля 2025 г.		
						Сведения о состоянии		
				Х	У	наружного знака пункта	центра пункта	марки центра пункта
1	2	3	4	5	6	7	8	9
1	ГГС. 1	Гаровка, сигн., 16.500 м,	МСК-27, зона 3	452 102,15	3 189 163,80	Утрачен	Сохранился	Сохранился
2	ГГС. 3	Совхоз, сигн.		459 581,01	3 199 761,39			
3	ГГС. 4	Горького, пир. 8,0 м		455 572,96	3 186 963,85			

#### 2. Сведения об использованных средствах измерений:

№ п/п	Наименование и обозначение типа средства измерений - прибора (инструмента, аппаратуры)	Заводской или серийный номер средства измерений	Реквизиты свидетельства о поверке прибора (инструмента, аппаратуры) и (или) срок действия поверки
1	2	3	4
1	Аппаратура геодезическая спутниковая PrinCe i90	3494391	№ С-ГКФ/30-07-2024/358180320
2	Аппаратура геодезическая спутниковая PrinCe i30	3485717	№ С-ГКФ/30-07-2024/358180321

**Сведения об уточняемых земельных участках**

**1. Сведения о характерных точках границ уточняемого земельного участка с кадастровым номером** 27:17:0302103:125 :  
 Система координат МСК-27, зона 3 Зона № 3

Обозначение характерных точек границ	Координаты, м				Метод определения координат	Формулы, примененные для расчета средней квадратической погрешности определения координат характерных точек границ (Mt), с подставленными в такие формулы значениями и итоговые (вычисленные) значения Mt, м	Описание закрепления точки
	содержатся в Едином государственном реестре недвижимости		определены в результате выполнения комплексных кадастровых работ				
	X	Y	X	Y			
1	2	3	4	5	6	7	8
н5231У	—	—	441 907,01	3 189 732,27	Геодезический метод	0,10	—
н5237У	—	—	441 915,88	3 189 732,85			
н5238У	—	—	441 916,34	3 189 723,86			
н5239У	—	—	441 917,66	3 189 707,86			
н5240У	—	—	441 893,91	3 189 705,12			
н5241У	—	—	441 899,14	3 189 716,09			
н5242У	—	—	441 898,17	3 189 759,87			
н5243У	—	—	441 906,28	3 189 760,48			
н5234У	—	—	441 906,74	3 189 833,49			
н5233У	—	—	441 915,32	3 189 834,83			
н5236У	—	—	441 916,14	3 189 786,81			
н5235У	—	—	441 911,17	3 189 786,80			
н5232У	—	—	441 911,17	3 189 740,79			
н5244У	—	—	441 906,61	3 189 740,57			
н5231У	—	—	441 907,01	3 189 732,27			

**2. Сведения о частях границ уточняемого земельного участка с кадастровым номером** 27:17:0302103:125 :

Обозначение части границ		Горизонтальное проложение (S), м	Описание прохождения части границ	Сведения о согласовании местоположения границ (согласовано/спорное)
от т.	до т.			
1	2	3	4	5
н5231У	н5237У	8,89	—	согласовано
н5237У	н5238У	9,00		
н5238У	н5239У	16,05		

1	2	3	4	5
н5239У	н5240У	23,91	—	согласовано
н5240У	н5241У	12,15		
н5241У	н5242У	43,79		
н5242У	н5243У	8,13		
н5243У	н5234У	73,01		
н5234У	н5233У	8,68		
н5233У	н5236У	48,03		
н5236У	н5235У	4,97		
н5235У	н5232У	46,01		
н5232У	н5244У	4,57		
н5244У	н5231У	8,31		

**3. Сведения о характеристиках уточняемого земельного участка с кадастровым номером** 27:17:0302103:125 :

№ п/п	Наименование характеристики земельного участка	Значение характеристики
1	2	3
1.	Адрес земельного участка	—
1.1.	Сведения о местоположении земельного участка (при отсутствии адреса) в структурированном в соответствии с федеральной информационной адресной системой виде	680507, Российская Федерация, Хабаровский край, Хабаровский р-н, Некрасовка с, Комсомольская ул, д 11, кв 4
1.2.	Дополнительные сведения о местоположении земельного участка	—
2.	Площадь земельного участка ± величина погрешности определения (вычисления) площади ( $P \pm \Delta P$ ), м <sup>2</sup>	1 360 ± 13,00
3.	Формула, примененная для вычисления предельной погрешности определения площади земельного участка, с подставленными значениями и итоговые (вычисленные) значения	$3,5*0,10*\sqrt{(1\ 360,00)} = 13$
4.	Площадь земельного участка согласно сведениям Единого государственного реестра недвижимости (Ркад), м <sup>2</sup>	1 500,00
5.	Оценка расхождения Р и Ркад ( $P - P_{кад}$ ), м <sup>2</sup>	140
6.	Предельный минимальный и максимальный размеры земельного участка ( $P_{мин}$ и $P_{макс}$ ), м <sup>2</sup>	— —
7.	Вид (виды) разрешенного использования	жилой дом
7.1.	Дополнительные сведения об использовании земельного участка	—

1	2	3
8.	Кадастровый или иной государственный учетный номер (инвентарный) здания, сооружения, объекта незавершенного строительства, расположенного на земельном участке	—
9.	Сведения о земельных участках (землях общего пользования, территории общего пользования), посредством которых обеспечивается доступ	—
10.	Иные сведения	—

**4. Пояснения к сведениям об уточняемом земельном участке с кадастровым номером** 27:17:0302103:125 :

1.	—
----	---

**1. Сведения о характерных точках границ уточняемого земельного участка с кадастровым номером** 27:17:0302103:126 :  
 Система координат МСК-27, зона 3 Зона № 3

Обозначение характерных точек границ	Координаты, м				Метод определения координат	Формулы, примененные для расчета средней квадратической погрешности определения координат характерных точек границ (Mt), с подставленными в такие формулы значениями и итоговые (вычисленные) значения Mt, м	Описание закрепления точки
	содержатся в Едином государственном реестре недвижимости		определены в результате выполнения комплексных кадастровых работ				
	X	Y	X	Y			
1	2	3	4	5	6	7	8
н5245У	—	—	441 911,17	3 189 740,79	Геодезический метод	0,10	—
н5246У	—	—	441 906,61	3 189 740,57			
н5247У	—	—	441 907,01	3 189 732,27			
н5248У	—	—	441 915,88	3 189 732,85			
н5249У	—	—	441 914,25	3 189 774,29			
н5250У	—	—	441 922,78	3 189 774,53			
н5251У	—	—	441 936,24	3 189 774,92			
н5252У	—	—	441 931,68	3 189 834,83			
н5253У	—	—	441 915,32	3 189 834,83			
н5254У	—	—	441 916,14	3 189 786,81			
н5255У	—	—	441 911,17	3 189 786,80			
н5245У	—	—	441 911,17	3 189 740,79			

**2. Сведения о частях границ уточняемого земельного участка с кадастровым номером** 27:17:0302103:126 :

Обозначение части границ		Горизонтальное проложение (S), м	Описание прохождения части границ	Сведения о согласовании местоположения границ (согласовано/спорное)
от т.	до т.			
1	2	3	4	5
н5245У	н5246У	4,57	—	согласовано
н5246У	н5247У	8,31		
н5247У	н5248У	8,89		
н5248У	н5249У	41,47		
н5249У	н5250У	8,53		
н5250У	н5251У	13,47		
н5251У	н5252У	60,08		
н5252У	н5253У	16,36		
н5253У	н5254У	48,03		
н5254У	н5255У	4,97		
н5255У	н5245У	46,01		

**3. Сведения о характеристиках уточняемого земельного участка с кадастровым номером** 27:17:0302103:126 :

№ п/п	Наименование характеристики земельного участка	Значение характеристики
1	2	3
1.	Адрес земельного участка	—
1.1.	Сведения о местоположении земельного участка (при отсутствии адреса) в структурированном в соответствии с федеральной информационной адресной системой виде	680507, Российская Федерация, Хабаровский край, Хабаровский р-н, Некрасовка с, Комсомольская ул, д 11, кв 3
1.2.	Дополнительные сведения о местоположении земельного участка	—
2.	Площадь земельного участка ± величина погрешности определения (вычисления) площади ( $P \pm \Delta P$ ), м <sup>2</sup>	1 354 ± 13,00
3.	Формула, примененная для вычисления предельной погрешности определения площади земельного участка, с подставленными значениями и итоговые (вычисленные) значения	$3,5*0,10*\sqrt{(1\ 354,00)} = 13$
4.	Площадь земельного участка согласно сведениям Единого государственного реестра недвижимости (Ркад), м <sup>2</sup>	1 500,00
5.	Оценка расхождения Р и Ркад ( $P - P_{кад}$ ), м <sup>2</sup>	146
6.	Предельный минимальный и максимальный размеры земельного участка ( $P_{мин}$ и $P_{макс}$ ), м <sup>2</sup>	— —

1	2	3
7.	Вид (виды) разрешенного использования	жилой дом
7.1.	Дополнительные сведения об использовании земельного участка	—
8.	Кадастровый или иной государственный учетный номер (инвентарный) здания, сооружения, объекта незавершенного строительства, расположенного на земельном участке	—
9.	Сведения о земельных участках (землях общего пользования, территории общего пользования), посредством которых обеспечивается доступ	—
10.	Иные сведения	—

**4. Пояснения к сведениям об уточняемом земельном участке с кадастровым номером** 27:17:0302103:126 :

1.	—
----	---

**1. Сведения о характерных точках границ уточняемого земельного участка с кадастровым номером** 27:17:0302103:1945 :  
Система координат МСК-27, зона 3 Зона № 3

Обозначение характерных точек границ	Координаты, м				Метод определения координат	Формулы, примененные для расчета средней квадратической погрешности определения координат характерных точек границ (Mt), с подставленными в такие формулы значениями и итоговые (вычисленные) значения Mt, м	Описание закрепления точки
	содержатся в Едином государственном реестре недвижимости		определены в результате выполнения комплексных кадастровых работ				
	X	Y	X	Y			
1	2	3	4	5	6	7	8
н5284У	—	—	442 252,12	3 189 234,65	Геодезический метод	0,10	—
н5285У	—	—	442 248,59	3 189 234,20			
н5286У	—	—	442 249,44	3 189 227,49			
н5287У	—	—	442 252,98	3 189 227,94			
н5284У	—	—	442 252,12	3 189 234,65			

**2. Сведения о частях границ уточняемого земельного участка с кадастровым номером** 27:17:0302103:1945 :

Обозначение части границ		Горизонтальное проложение (S), м	Описание прохождения части границ	Сведения о согласовании местоположения границ (согласовано/спорное)
от т.	до т.			
1	2	3	4	5
н5284У	н5285У	3,56	—	согласовано

1	2	3	4	5
н5285У	н5286У	6,76	—	согласовано
н5286У	н5287У	3,57		
н5287У	н5284У	6,76		

**3. Сведения о характеристиках уточняемого земельного участка с кадастровым номером** 27:17:0302103:1945 :

№ п/п	Наименование характеристики земельного участка	Значение характеристики
1	2	3
1.	Адрес земельного участка	—
1.1.	Сведения о местоположении земельного участка (при отсутствии адреса) в структурированном в соответствии с федеральной информационной адресной системой виде	Российская Федерация, Хабаровский край, Хабаровский р-н, Некрасовка с, уч 4
1.2.	Дополнительные сведения о местоположении земельного участка	—
2.	Площадь земельного участка ± величина погрешности определения (вычисления) площади ( $P \pm \Delta P$ ), м <sup>2</sup>	24 ± 2,00
3.	Формула, примененная для вычисления предельной погрешности определения площади земельного участка, с подставленными значениями и итоговые (вычисленные) значения	$3,5 * 0,10 * \sqrt{(24,00)} = 2$
4.	Площадь земельного участка согласно сведениям Единого государственного реестра недвижимости (Ркад), м <sup>2</sup>	24,00
5.	Оценка расхождения Р и Ркад ( $P - P_{кад}$ ), м <sup>2</sup>	0
6.	Предельный минимальный и максимальный размеры земельного участка ( $P_{мин}$ и $P_{макс}$ ), м <sup>2</sup>	— —
7.	Вид (виды) разрешенного использования	Для строительства гаража
7.1.	Дополнительные сведения об использовании земельного участка	—
8.	Кадастровый или иной государственный учетный номер (инвентарный) здания, сооружения, объекта незавершенного строительства, расположенного на земельном участке	—
9.	Сведения о земельных участках (землях общего пользования, территории общего пользования), посредством которых обеспечивается доступ	—
10.	Иные сведения	—

**4. Пояснения к сведениям об уточняемом земельном участке с кадастровым номером** 27:17:0302103:1945 :

1.	—
----	---

**1. Сведения о характерных точках границ уточняемого земельного участка с кадастровым номером** 27:17:0302103:2052 :  
 Система координат МСК-27, зона 3 Зона № 3

Обозначение характерных точек границ	Координаты, м				Метод определения координат	Формулы, примененные для расчета средней квадратической погрешности определения координат характерных точек границ (Mt), с подставленными в такие формулы значениями и итоговые (вычисленные) значения Mt, м	Описание закрепления точки
	содержатся в Едином государственном реестре недвижимости		определены в результате выполнения комплексных кадастровых работ				
	X	Y	X	Y			
1	2	3	4	5	6	7	8
3098	441 566,76	3 189 781,00	441 566,76	3 189 781,00	Геодезический метод	0,10	—
3099	441 572,90	3 189 782,26	441 572,90	3 189 782,26			
3100	441 572,08	3 189 785,93	441 572,08	3 189 785,93			
3101	441 565,94	3 189 784,81	441 565,94	3 189 784,81			
3098	441 566,76	3 189 781,00	441 566,76	3 189 781,00			

**2. Сведения о частях границ уточняемого земельного участка с кадастровым номером** 27:17:0302103:2052 :

Обозначение части границ		Горизонтальное проложение (S), м	Описание прохождения части границ	Сведения о согласовании местоположения границ (согласовано/спорное)
от т.	до т.			
1	2	3	4	5
3098	3099	6,27	—	согласовано
3099	3100	3,76		
3100	3101	6,24		
3101	3098	3,90		

**3. Сведения о характеристиках уточняемого земельного участка с кадастровым номером** 27:17:0302103:2052 :

№ п/п	Наименование характеристики земельного участка	Значение характеристики
1	2	3
1.	Адрес земельного участка	—
1.1.	Сведения о местоположении земельного участка (при отсутствии адреса) в структурированном в соответствии с федеральной информационной адресной системой виде	680507, Российская Федерация, Хабаровский край, Хабаровский р-н, Некрасовка с, Бойко-Павлова ул, д 20/28, уч 1
1.2.	Дополнительные сведения о местоположении земельного участка	—



1	2	3	4	5	6	7	8
н5276У	—	—	442 371,72	3 189 245,77	Геодезический метод	0,10	—
н5277У	—	—	442 372,30	3 189 239,57			
н5278У	—	—	442 377,25	3 189 240,04			
н5279У	—	—	442 376,67	3 189 246,23			
н5276У	—	—	442 371,72	3 189 245,77			

**2. Сведения о частях границ уточняемого земельного участка с кадастровым номером** 27:17:0302103:2472 :

Обозначение части границ		Горизонтальное проложение (S), м	Описание прохождения части границ	Сведения о согласовании местоположения границ (согласовано/спорное)
от т.	до т.			
1	2	3	4	5
н5276У	н5277У	6,23	—	согласовано
н5277У	н5278У	4,97		
н5278У	н5279У	6,22		
н5279У	н5276У	4,97		

**3. Сведения о характеристиках уточняемого земельного участка с кадастровым номером** 27:17:0302103:2472 :

№ п/п	Наименование характеристики земельного участка	Значение характеристики
1	2	3
1.	Адрес земельного участка	—
1.1.	Сведения о местоположении земельного участка (при отсутствии адреса) в структурированном в соответствии с федеральной информационной адресной системой виде	Российская Федерация, Хабаровский край, Хабаровский р-н, Некрасовка с
1.2.	Дополнительные сведения о местоположении земельного участка	—
2.	Площадь земельного участка ± величина погрешности определения (вычисления) площади ( $P \pm \Delta P$ ), м <sup>2</sup>	31 ± 2,00
3.	Формула, примененная для вычисления предельной погрешности определения площади земельного участка, с подставленными значениями и итоговые (вычисленные) значения	$3,5 * 0,10 * \sqrt{(31,00)} = 2$
4.	Площадь земельного участка согласно сведениям Единого государственного реестра недвижимости (Ркад), м <sup>2</sup>	24,00
5.	Оценка расхождения P и Ркад ( $P - P_{кад}$ ), м <sup>2</sup>	7
6.	Предельный минимальный и максимальный размеры земельного участка (P <sub>мин</sub> и P <sub>макс</sub> ), м <sup>2</sup>	— —
7.	Вид (виды) разрешенного использования	Для строительства гаража

1	2	3
7.1.	Дополнительные сведения об использовании земельного участка	—
8.	Кадастровый или иной государственный учетный номер (инвентарный) здания, сооружения, объекта незавершенного строительства, расположенного на земельном участке	—
9.	Сведения о земельных участках (землях общего пользования, территории общего пользования), посредством которых обеспечивается доступ	—
10.	Иные сведения	—

**4. Пояснения к сведениям об уточняемом земельном участке с кадастровым номером** 27:17:0302103:2472 :

1.	—
----	---

**1. Сведения о характерных точках границ уточняемого земельного участка с кадастровым номером** 27:17:0302103:285 :  
Система координат МСК-27, зона 3 Зона № 3

Обозначение характерных точек границ	Координаты, м				Метод определения координат	Формулы, примененные для расчета средней квадратической погрешности определения координат характерных точек границ (Mt), с подставленными в такие формулы значениями и итоговые (вычисленные) значения Mt, м	Описание закрепления точки
	содержатся в Едином государственном реестре недвижимости		определены в результате выполнения комплексных кадастровых работ				
	X	Y	X	Y			
1	2	3	4	5	6	7	8
н5228У	—	—	441 893,39	3 189 380,67	Геодезический метод	0,10	—
н5229У	—	—	441 888,17	3 189 380,99			
н5230У	—	—	441 865,64	3 189 382,36			
н5227У	—	—	441 862,65	3 189 382,36			
н5223У	—	—	441 861,69	3 189 357,47			
н5224У	—	—	441 878,68	3 189 360,76			
н5225У	—	—	441 885,93	3 189 363,69			
н5226У	—	—	441 890,27	3 189 367,08			
н5228У	—	—	441 893,39	3 189 380,67			

**2. Сведения о частях границ уточняемого земельного участка с кадастровым номером** 27:17:0302103:285 :

Обозначение части границ		Горизонтальное проложение (S), м	Описание прохождения части границ	Сведения о согласовании местоположения границ (согласовано/спорное)
от т.	до т.			
1	2	3	4	5
н5228У	н5229У	5,23	—	согласовано
н5229У	н5230У	22,57		
н5230У	н5227У	2,99		
н5227У	н5223У	24,91		
н5223У	н5224У	17,31		
н5224У	н5225У	7,82		
н5225У	н5226У	5,51		
н5226У	н5228У	13,94		

**3. Сведения о характеристиках уточняемого земельного участка с кадастровым номером** 27:17:0302103:285 :

№ п/п	Наименование характеристики земельного участка	Значение характеристики
1	2	3
1.	Адрес земельного участка	—
1.1.	Сведения о местоположении земельного участка (при отсутствии адреса) в структурированном в соответствии с федеральной информационной адресной системой виде	Российская Федерация, Хабаровский край, Хабаровский р-н, Некрасовка с, Мира ул, д 3
1.2.	Дополнительные сведения о местоположении земельного участка	—
2.	Площадь земельного участка ± величина погрешности определения (вычисления) площади ( $P \pm \Delta P$ ), м <sup>2</sup>	606 ± 9,00
3.	Формула, примененная для вычисления предельной погрешности определения площади земельного участка, с подставленными значениями и итоговые (вычисленные) значения	$3,5 * 0,10 * \sqrt{(606,00)} = 9$
4.	Площадь земельного участка согласно сведениям Единого государственного реестра недвижимости (Ркад), м <sup>2</sup>	673,00
5.	Оценка расхождения Р и Ркад ( $P - P_{кад}$ ), м <sup>2</sup>	67
6.	Предельный минимальный и максимальный размеры земельного участка ( $P_{мин}$ и $P_{макс}$ ), м <sup>2</sup>	— —
7.	Вид (виды) разрешенного использования	Для ведения личного подсобного хозяйства
7.1.	Дополнительные сведения об использовании земельного участка	—

1	2	3
8.	Кадастровый или иной государственный учетный номер (инвентарный) здания, сооружения, объекта незавершенного строительства, расположенного на земельном участке	—
9.	Сведения о земельных участках (землях общего пользования, территории общего пользования), посредством которых обеспечивается доступ	—
10.	Иные сведения	—
<b>4. Пояснения к сведениям об уточняемом земельном участке с кадастровым номером</b> <u>27:17:0302103:285</u> :		
1.	—	

### Сведения об образуемых земельных участках

**1. Сведения о характерных точках границ образуемого земельного участка** \_\_\_\_\_ :

\_\_\_\_\_ обозначение земельного участка

Система координат \_\_\_\_\_

Зона № \_\_\_\_\_

Обозначение характерных точек границ	Координаты, м		Метод определения координат	Формулы, примененные для расчета средней квадратической погрешности определения координат характерных точек границ (Mt), с подставленными в такие формулы значениями и итоговые (вычисленные) значения Mt, м	Описание закрепления точки
	X	Y			
1	2	3	4	5	6

**2. Сведения о частях границ образуемого земельного участка** \_\_\_\_\_ :

\_\_\_\_\_ обозначение земельного участка

Обозначение части границ		Горизонтальное проложение (S), м	Описание прохождения части границ	Сведения о согласовании местоположения границ (согласовано/спорное)
от т.	до т.			
1	2	3	4	5

**3. Сведения о характеристиках образуемого земельного участка** \_\_\_\_\_ :

\_\_\_\_\_ обозначение земельного участка

№ п/п	Наименование характеристики земельного участка	Значение характеристики
1	2	3
1.	Адрес земельного участка	
1.1.	Сведения о местоположении земельного участка (при отсутствии адреса) в структурированном в соответствии с федеральной информационной адресной системой виде	
1.2.	Дополнительные сведения о местоположении земельного участка	
2.	Категория земель	
3.	Вид (виды) разрешенного использования	
3.1.	Дополнительные сведения об использовании земельного участка	
4.	Реестровый номер границ территориальной зоны или в случае отсутствия такого реестрового номера ее индивидуальное обозначение (вид, тип, номер, индекс)	
5.	Площадь земельного участка ± величина погрешности определения (вычисления) площади ( $P \pm \Delta P$ ), м <sup>2</sup>	

1	2	3
6.	Формула, примененная для вычисления предельной погрешности определения площади земельного участка, с подставленными значениями и итоговые (вычисленные) значения	
7.	Предельный минимальный и максимальный размеры земельного участка (Рмин) и (Рмакс), м <sup>2</sup>	
8.	Кадастровый или иной государственный учетный номер (инвентарный) объекта недвижимости, расположенного на образуемом земельном участке	
9.	Кадастровые номера исходных земельных участков	
9.1.	Кадастровый номер входящего в состав земельного участка, представляющего собой единое землепользование (номер контура многоконтурного земельного участка), преобразование которого осуществляется	
9.2.	Кадастровые номера земельных участков, исключаемых из состава измененного (исходного) земельного участка, представляющего собой единое землепользование	
9.3.	Кадастровый или иной государственный учетный номер (инвентарный) объекта недвижимости, расположенного на измененном земельном участке	
10.	Условный номер земельного участка	
11.	Учетный номер проекта межевания территории	
12.	Дополнительные сведения об образовании земельного участка	
13.	Сведения о земельных участках (землях общего пользования, территории общего пользования), посредством которых обеспечивается доступ	
14.	Иные сведения	
<b>4. Пояснения к сведениям об образуемом земельном участке</b> _____ : обозначение земельного участка		
1.		

**Сведения об уточняемых земельных участках, необходимые для исправления реестровых ошибок в сведениях о местоположении их границ**

**1. Сведения о характерных точках границ уточняемого земельного участка с кадастровым номером** 27:17:0302103:1 :

Система координат МСК-27, зона 3 Зона № 3

Обозначение характерных точек границ	Координаты, м				Метод определения координат	Формулы, примененные для расчета средней квадратической погрешности определения координат характерных точек границ (Mt), с подставленными в такие формулы значениями и итоговые (вычисленные) значения Mt, м	Описание закрепления точки
	содержатся в Едином государственном реестре недвижимости		определены в результате выполнения комплексных кадастровых работ				
	X	Y	X	Y			
1	2	3	4	5	6	7	8
5256	441 949,14	3 189 743,20	441 949,14	3 189 743,20	Геодезический метод	0,10	—
5261	441 939,90	3 189 831,27	—	—		1,00	
5262	441 931,96	3 189 831,16	—	—			
н6У	—	—	441 939,53	3 189 834,83			
н7У	—	—	441 931,68	3 189 834,83			
8	441 936,24	3 189 774,92	441 936,24	3 189 774,92			
9	441 922,78	3 189 774,53	441 922,78	3 189 774,53			
10	441 914,25	3 189 774,29	441 914,25	3 189 774,29			
5257	441 915,88	3 189 732,85	441 915,88	3 189 732,85		0,10	
5258	441 925,17	3 189 733,32	441 925,17	3 189 733,32			
13	441 928,23	3 189 733,32	441 928,23	3 189 733,32			
5259	441 928,45	3 189 740,81	441 928,45	3 189 740,81			
5260	441 930,65	3 189 742,08	441 930,65	3 189 742,08			
5256	441 949,14	3 189 743,20	441 949,14	3 189 743,20			

**2. Сведения о частях границ уточняемого земельного участка с кадастровым номером** 27:17:0302103:1 :

Обозначение части границ		Горизонтальное проложение (S), м	Описание прохождения части границ	Сведения о согласовании местоположения границ (согласовано/спорное)
от т.	до т.			
1	2	3	4	5
5256	н6У	92,13	—	согласовано
н6У	н7У	7,85		
н7У	8	60,08		
8	9	13,47		

1	2	3	4	5
9	10	8,53	—	согласовано
10	5257	41,47		
5257	5258	9,30		
5258	13	3,06		
13	5259	7,49		
5259	5260	2,54		
5260	5256	18,52		

**3. Сведения о характеристиках уточняемого земельного участка с кадастровым номером** 27:17:0302103:1 :

№ п/п	Наименование характеристики	Значение характеристики
1	2	3
1.	Адрес земельного участка	Российская Федерация, Хабаровский край, муниципальный район Хабаровский, сельское поселение село Некрасовка, село Некрасовка, улица Комсомольская, земельный участок 11/2
1.1.	Сведения о местоположении земельного участка (при отсутствии адреса) в структурированном в соответствии с федеральной информационной адресной системой виде	—
1.2.	Дополнительные сведения о местоположении земельного участка	—
2.	Площадь земельного участка ± величина погрешности определения (вычисления) площади ( $P \pm \Delta P$ ), м <sup>2</sup>	1 692 ± 14,00
3.	Формула, примененная для вычисления предельной погрешности определения площади земельного участка, с подставленными значениями и итоговые (вычисленные) значения	$3,5 * 0,10 * \sqrt{(1\ 692,00)} = 14$
4.	Площадь земельного участка согласно сведениям Единого государственного реестра недвижимости (Ркад), м <sup>2</sup>	1 663,00
5.	Оценка расхождения Р и Ркад ( $P - P_{кад}$ ), м <sup>2</sup>	29
6.	Предельный минимальный и максимальный размеры земельного участка ( $P_{мин}$ и $P_{макс}$ ), м <sup>2</sup>	— —
7.	Кадастровый или иной государственный учетный номер (инвентарный) здания, сооружения, объекта незавершенного строительства, расположенного на земельном участке	—
8.	Вид (виды) разрешенного использования	Для ведения личного подсобного хозяйства
8.1.	Дополнительные сведения об использовании земельного участка	—

1	2	3
9.	Сведения о земельных участках (землях общего пользования, территории общего пользования), посредством которых обеспечивается доступ	—
10.	Иные сведения	—

**4. Пояснения к сведениям об уточняемом земельном участке с кадастровым номером** 27:17:0302103:1 :

1.	—
----	---

**1. Сведения о характерных точках границ уточняемого земельного участка с кадастровым номером** 27:17:0302103:106 :

Система координат МСК-27, зона 3 Зона № 3

Обозначение характерных точек границ	Координаты, м				Метод определения координат	Формулы, примененные для расчета средней квадратической погрешности определения координат характерных точек границ (Mt), с подставленными в такие формулы значениями и итоговые (вычисленные) значения Mt, м	Описание закрепления точки
	содержатся в Едином государственном реестре недвижимости		определены в результате выполнения комплексных кадастровых работ				
	X	Y	X	Y			
1	2	3	4	5	6	7	8
1	441 848,12	3 189 835,48	441 848,12	3 189 835,48	Геодезический метод	0,10	—
2	441 847,49	3 189 864,18	441 847,49	3 189 864,18			
3	441 841,94	3 189 864,16	441 841,94	3 189 864,16			
4	441 811,14	3 189 863,43	441 811,14	3 189 863,43			
5369	441 798,72	3 189 863,46	441 798,72	3 189 863,46			
6	441 781,74	3 189 863,51	—	—			
7	441 782,45	3 189 834,06	—	—			
н6У	—	—	441 760,51	3 189 863,58			
н7У	—	—	441 776,77	3 189 835,04			
1	441 848,12	3 189 835,48	441 848,12	3 189 835,48			

**2. Сведения о частях границ уточняемого земельного участка с кадастровым номером** 27:17:0302103:106 :

Обозначение части границ		Горизонтальное проложение (S), м	Описание прохождения части границ	Сведения о согласовании местоположения границ (согласовано/спорное)
от т.	до т.			
1	2	3	4	5
1	2	28,71	—	согласовано
2	3	5,55	—	

1	2	3	4	5
3	4	30,81	—	согласовано
4	5369	12,42		
5369	н6У	38,21		
н6У	н7У	32,85		
н7У	1	71,35		

**3. Сведения о характеристиках уточняемого земельного участка с кадастровым номером** 27:17:0302103:106 :

№ п/п	Наименование характеристики	Значение характеристики
1	2	3
1.	Адрес земельного участка	—
1.1.	Сведения о местоположении земельного участка (при отсутствии адреса) в структурированном в соответствии с федеральной информационной адресной системой виде	Российская Федерация, Хабаровский край, Хабаровский р-н, Некрасовка с, Мира ул
1.2.	Дополнительные сведения о местоположении земельного участка	—
2.	Площадь земельного участка ± величина погрешности определения (вычисления) площади ( $P \pm \Delta P$ ), м <sup>2</sup>	2 250 ± 17,00
3.	Формула, примененная для вычисления предельной погрешности определения площади земельного участка, с подставленными значениями и итоговые (вычисленные) значения	$3,5 * 0,10 * \sqrt{(2\ 250,00)} = 17$
4.	Площадь земельного участка согласно сведениям Единого государственного реестра недвижимости (Ркад), м <sup>2</sup>	1 900,00
5.	Оценка расхождения Р и Ркад ( $P - P_{кад}$ ), м <sup>2</sup>	350
6.	Предельный минимальный и максимальный размеры земельного участка ( $P_{мин}$ и $P_{макс}$ ), м <sup>2</sup>	— —
7.	Кадастровый или иной государственный учетный номер (инвентарный) здания, сооружения, объекта незавершенного строительства, расположенного на земельном участке	—
8.	Вид (виды) разрешенного использования	жилой дом
8.1.	Дополнительные сведения об использовании земельного участка	—
9.	Сведения о земельных участках (землях общего пользования, территории общего пользования), посредством которых обеспечивается доступ	—
10.	Иные сведения	—

**4. Пояснения к сведениям об уточняемом земельном участке с кадастровым номером** 27:17:0302103:106 :

1.	—
----	---

**1. Сведения о характерных точках границ уточняемого земельного участка с кадастровым номером** 27:17:0302103:107 :

Система координат МСК-27, зона 3 Зона № 3

Обозначение характерных точек границ	Координаты, м				Метод определения координат	Формулы, примененные для расчета средней квадратической погрешности определения координат характерных точек границ (Mt), с подставленными в такие формулы значениями и итоговые (вычисленные) значения Mt, м	Описание закрепления точки
	содержатся в Едином государственном реестре недвижимости		определены в результате выполнения комплексных кадастровых работ				
	X	Y	X	Y			
1	2	3	4	5	6	7	8
1	441 911,81	3 189 477,29	441 911,81	3 189 477,29	Геодезический метод	0,10	—
2	441 911,96	3 189 497,57	441 911,96	3 189 497,57			
3	441 910,38	3 189 511,69	441 910,38	3 189 511,69			
4	441 867,00	3 189 509,64	—	—			
5	441 867,50	3 189 472,71	—	—			
н4У	—	—	441 862,85	3 189 509,44			
н5У	—	—	441 862,24	3 189 472,53			
1	441 911,81	3 189 477,29	441 911,81	3 189 477,29			

**2. Сведения о частях границ уточняемого земельного участка с кадастровым номером** 27:17:0302103:107 :

Обозначение части границ		Горизонтальное проложение (S), м	Описание прохождения части границ	Сведения о согласовании местоположения границ (согласовано/спорное)
от т.	до т.			
1	2	3	4	5
1	2	20,28	—	согласовано
2	3	14,21		
3	н4У	47,58		
н4У	н5У	36,92		
н5У	1	49,80		

**3. Сведения о характеристиках уточняемого земельного участка с кадастровым номером** 27:17:0302103:107 :

№ п/п	Наименование характеристики	Значение характеристики
1	2	3
1	2	3

1	2	3
1.	Адрес земельного участка	Российская Федерация, Хабаровский край, муниципальный район Хабаровский, сельское поселение село Некрасовка, село Некрасовка, улица Мира, земельный участок 7
1.1.	Сведения о местоположении земельного участка (при отсутствии адреса) в структурированном в соответствии с федеральной информационной адресной системой виде	—
1.2.	Дополнительные сведения о местоположении земельного участка	—
2.	Площадь земельного участка $\pm$ величина погрешности определения (вычисления) площади ( $P \pm \Delta P$ ), м <sup>2</sup>	1 750 $\pm$ 15,00
3.	Формула, примененная для вычисления предельной погрешности определения площади земельного участка, с подставленными значениями и итоговые (вычисленные) значения	$3,5 * 0,10 * \sqrt{(1\ 750,00)} = 15$
4.	Площадь земельного участка согласно сведениям Единого государственного реестра недвижимости (Ркад), м <sup>2</sup>	1 584,00
5.	Оценка расхождения P и Ркад ( $P - P_{кад}$ ), м <sup>2</sup>	166
6.	Предельный минимальный и максимальный размеры земельного участка ( $P_{мин}$ и $P_{макс}$ ), м <sup>2</sup>	— —
7.	Кадастровый или иной государственный учетный номер (инвентарный) здания, сооружения, объекта незавершенного строительства, расположенного на земельном участке	—
8.	Вид (виды) разрешенного использования	Для индивидуального жилого дома
8.1.	Дополнительные сведения об использовании земельного участка	—
9.	Сведения о земельных участках (землях общего пользования, территории общего пользования), посредством которых обеспечивается доступ	—
10.	Иные сведения	—
<b>4. Пояснения к сведениям об уточняемом земельном участке с кадастровым номером</b>		<b>27:17:0302103:107</b> :
1.	—	—

**1. Сведения о характерных точках границ уточняемого земельного участка с кадастровым номером** 27:17:0302103:11 :  
 Система координат МСК-27, зона 3 Зона № 3

Обозначение характерных точек границ	Координаты, м				Метод определения координат	Формулы, примененные для расчета средней квадратической погрешности определения координат характерных точек границ (Mt), с подставленными в такие формулы значениями и итоговые (вычисленные) значения Mt, м	Описание закрепления точки
	содержатся в Едином государственном реестре недвижимости		определены в результате выполнения комплексных кадастровых работ				
	X	Y	X	Y			
1	2	3	4	5	6	7	8
н243У	—	—	442 208,73	3 189 745,58	Геодезический метод	0,10	—
н244У	—	—	442 241,98	3 189 748,83			
245	442 244,13	3 189 754,10	442 244,13	3 189 754,10			
246	442 243,47	3 189 765,98	442 243,47	3 189 765,98			
247	442 236,89	3 189 764,94	442 236,89	3 189 764,94			
248	442 232,43	3 189 794,35	442 232,43	3 189 794,35			
249	442 231,33	3 189 794,22	442 231,33	3 189 794,22			
250	442 229,66	3 189 806,49	442 229,66	3 189 806,49			
251	442 203,32	3 189 776,19	—	—			
252	442 203,75	3 189 766,00	—	—			
243	442 206,11	3 189 745,64	—	—			
244	442 241,30	3 189 750,93	—	—			
н251У	—	—	442 203,54	3 189 776,03			
н252У	—	—	442 204,76	3 189 766,27			
н243У	—	—	442 208,73	3 189 745,58			

**2. Сведения о частях границ уточняемого земельного участка с кадастровым номером** 27:17:0302103:11 :

Обозначение части границ		Горизонтальное проложение (S), м	Описание прохождения части границ	Сведения о согласовании местоположения границ (согласовано/спорное)
от т.	до т.			
1	2	3	4	5
н243У	н244У	33,41	—	согласовано
н244У	245	5,69		
245	246	11,90		
246	247	6,66		

1	2	3	4	5
247	248	29,75	—	согласовано
248	249	1,11		
249	250	12,38		
250	н251У	40,13		
н251У	н252У	9,84		
н252У	н243У	21,07		

**3. Сведения о характеристиках уточняемого земельного участка с кадастровым номером** 27:17:0302103:11 :

№ п/п	Наименование характеристики	Значение характеристики
1	2	3
1.	Адрес земельного участка	—
1.1.	Сведения о местоположении земельного участка (при отсутствии адреса) в структурированном в соответствии с федеральной информационной адресной системой виде	680507, Российская Федерация, Хабаровский край, Хабаровский р-н, Некрасовка с, Комсомольская ул, д 5
1.2.	Дополнительные сведения о местоположении земельного участка	—
2.	Площадь земельного участка ± величина погрешности определения (вычисления) площади ( $P \pm \Delta P$ ), м <sup>2</sup>	1 492 ± 14,00
3.	Формула, примененная для вычисления предельной погрешности определения площади земельного участка, с подставленными значениями и итоговые (вычисленные) значения	$3,5*0,10*\sqrt{(1\ 492,00)} = 14$
4.	Площадь земельного участка согласно сведениям Единого государственного реестра недвижимости (Ркад), м <sup>2</sup>	1 492,00
5.	Оценка расхождения Р и Ркад ( $P - P_{кад}$ ), м <sup>2</sup>	0
6.	Предельный минимальный и максимальный размеры земельного участка (Рмин и Рмакс), м <sup>2</sup>	— —
7.	Кадастровый или иной государственный учетный номер (инвентарный) здания, сооружения, объекта незавершенного строительства, расположенного на земельном участке	—
8.	Вид (виды) разрешенного использования	Под здание Сельского сетевого района Хабаровских тепловых сетей
8.1.	Дополнительные сведения об использовании земельного участка	—
9.	Сведения о земельных участках (землях общего пользования, территории общего пользования), посредством которых обеспечивается доступ	—

1	2	3
10.	Иные сведения	—

**4. Пояснения к сведениям об уточняемом земельном участке с кадастровым номером** 27:17:0302103:11 :

1.	—
----	---

**1. Сведения о характерных точках границ уточняемого земельного участка с кадастровым номером** 27:17:0302103:149 :

Система координат МСК-27, зона 3 Зона № 3

Обозначение характерных точек границ	Координаты, м				Метод определения координат	Формулы, примененные для расчета средней квадратической погрешности определения координат характерных точек границ (Mt), с подставленными в такие формулы значениями и итоговые (вычисленные) значения Mt, м	Описание закрепления точки
	содержатся в Едином государственном реестре недвижимости		определены в результате выполнения комплексных кадастровых работ				
	X	Y	X	Y			
1	2	3	4	5	6	7	8
2828	441 840,57	3 189 787,76	441 840,57	3 189 787,76	Геодезический метод	0,10	—
н5377У	—	—	441 847,54	3 189 787,48			
н5378У	—	—	441 848,20	3 189 806,16			
5379	441 840,41	3 189 806,38	441 840,41	3 189 806,38			
2833	441 766,53	3 189 805,36	—	—			
2834	441 766,72	3 189 798,91	—	—			
2835	441 766,74	3 189 787,09	—	—			
н2833У	—	—	441 770,85	3 189 805,42			
н2834У	—	—	441 770,85	3 189 798,53			
н2835У	—	—	441 770,85	3 189 786,32			
н5380У	—	—	441 776,82	3 189 786,47			
2836	441 822,19	3 189 787,67	441 822,19	3 189 787,67			
2829	441 834,72	3 189 787,70	441 834,72	3 189 787,70			
2828	441 840,57	3 189 787,76	441 840,57	3 189 787,76			

**2. Сведения о частях границ уточняемого земельного участка с кадастровым номером** 27:17:0302103:149 :

Обозначение части границ		Горизонтальное проложение (S), м	Описание прохождения части границ	Сведения о согласовании местоположения границ (согласовано/спорное)
от т.	до т.			
1	2	3	4	5
2828	н5377У	6,98	—	согласовано

1	2	3	4	5
н5377У	н5378У	18,69	—	согласовано
н5378У	5379	7,79		
5379	н2833У	69,57		
н2833У	н2834У	6,89		
н2834У	н2835У	12,21		
н2835У	н5380У	5,97		
н5380У	2836	45,39		
2836	2829	12,53		
2829	2828	5,85		

**3. Сведения о характеристиках уточняемого земельного участка с кадастровым номером** 27:17:0302103:149 :

№ п/п	Наименование характеристики	Значение характеристики
1	2	3
1.	Адрес земельного участка	Российская Федерация, Хабаровский край, муниципальный район Хабаровский, сельское поселение село Некрасовка, село Некрасовка, улица Мира, земельный участок 16/2
1.1.	Сведения о местоположении земельного участка (при отсутствии адреса) в структурированном в соответствии с федеральной информационной адресной системой виде	—
1.2.	Дополнительные сведения о местоположении земельного участка	—
2.	Площадь земельного участка ± величина погрешности определения (вычисления) площади ( $P \pm \Delta P$ ), м <sup>2</sup>	1 442 ± 13,00
3.	Формула, примененная для вычисления предельной погрешности определения площади земельного участка, с подставленными значениями и итоговые (вычисленные) значения	$3,5*0,10*\sqrt{(1\ 442,00)} = 13$
4.	Площадь земельного участка согласно сведениям Единого государственного реестра недвижимости (Ркад), м <sup>2</sup>	1 360,00
5.	Оценка расхождения Р и Ркад ( $P - P_{кад}$ ), м <sup>2</sup>	82
6.	Предельный минимальный и максимальный размеры земельного участка (Рмин и Рмакс), м <sup>2</sup>	— —
7.	Кадастровый или иной государственный учетный номер (инвентарный) здания, сооружения, объекта незавершенного строительства, расположенного на земельном участке	—
8.	Вид (виды) разрешенного использования	Под личное подсобное хозяйство

1	2	3
8.1.	Дополнительные сведения об использовании земельного участка	—
9.	Сведения о земельных участках (землях общего пользования, территории общего пользования), посредством которых обеспечивается доступ	—
10.	Иные сведения	—

**4. Пояснения к сведениям об уточняемом земельном участке с кадастровым номером** 27:17:0302103:149 :

1.	—
----	---

**1. Сведения о характерных точках границ уточняемого земельного участка с кадастровым номером** 27:17:0302103:2 :

Система координат МСК-27, зона 3 Зона № 3

Обозначение характерных точек границ	Координаты, м				Метод определения координат	Формулы, примененные для расчета средней квадратической погрешности определения координат характерных точек границ (Mt), с подставленными в такие формулы значениями и итоговые (вычисленные) значения Mt, м	Описание закрепления точки
	содержатся в Едином государственном реестре недвижимости		определены в результате выполнения комплексных кадастровых работ				
	X	Y	X	Y			
1	2	3	4	5	6	7	8
5337	441 912,37	3 189 441,26	441 912,37	3 189 441,26	Геодезический метод	0,10	—
2	441 911,31	3 189 475,65	—	—			
3	441 872,08	3 189 472,02	—	—			
4	441 867,37	3 189 471,99	—	—			
5	441 866,98	3 189 438,92	—	—			
н5338У	—	—	441 914,91	3 189 441,47			
н5339У	—	—	441 915,20	3 189 442,72			
н5340У	—	—	441 915,27	3 189 444,71			
н5341У	—	—	441 914,35	3 189 447,88			
н5342У	—	—	441 912,71	3 189 477,12			
н2У	—	—	441 911,81	3 189 477,29			
н4У	—	—	441 862,24	3 189 472,53			
н5343У	—	—	441 862,24	3 189 438,68			
н5344У	—	—	441 894,52	3 189 440,34			

1	2	3	4	5	6	7	8
5337	441 912,37	3 189 441,26	441 912,37	3 189 441,26	Геодезический метод	0,10	—

**2. Сведения о частях границ уточняемого земельного участка с кадастровым номером** 27:17:0302103:2 :

Обозначение части границ		Горизонтальное проложение (S), м	Описание прохождения части границ	Сведения о согласовании местоположения границ (согласовано/спорное)
от т.	до т.			
1	2	3	4	5
5337	н5338У	2,55	—	согласовано
н5338У	н5339У	1,28		
н5339У	н5340У	1,99		
н5340У	н5341У	3,30		
н5341У	н5342У	29,29		
н5342У	н2У	0,92		
н2У	н4У	49,80		
н4У	н5343У	33,85		
н5343У	н5344У	32,32		
н5344У	5337	17,87		

**3. Сведения о характеристиках уточняемого земельного участка с кадастровым номером** 27:17:0302103:2 :

№ п/п	Наименование характеристики	Значение характеристики
1	2	3
1.	Адрес земельного участка	Российская Федерация, Хабаровский край, муниципальный район Хабаровский, сельское поселение село Некрасовка, село Некрасовка, улица Мира, земельный участок 5
1.1.	Сведения о местоположении земельного участка (при отсутствии адреса) в структурированном в соответствии с федеральной информационной адресной системой виде	—
1.2.	Дополнительные сведения о местоположении земельного участка	—
2.	Площадь земельного участка ± величина погрешности определения (вычисления) площади ( $P \pm \Delta P$ ), м <sup>2</sup>	1 804 ± 15,00
3.	Формула, примененная для вычисления предельной погрешности определения площади земельного участка, с подставленными значениями и итоговые (вычисленные) значения	$3,5 * 0,10 * \sqrt{(1\ 804,00)} = 15$
4.	Площадь земельного участка согласно сведениям Единого государственного реестра недвижимости (Ркад), м <sup>2</sup>	1 500,00
5.	Оценка расхождения Р и Ркад ( $P - P_{кад}$ ), м <sup>2</sup>	304

1	2	3
6.	Предельный минимальный и максимальный размеры земельного участка (Рмин и Рмакс), м <sup>2</sup>	— —
7.	Кадастровый или иной государственный учетный номер (инвентарный) здания, сооружения, объекта незавершенного строительства, расположенного на земельном участке	—
8.	Вид (виды) разрешенного использования	Для ведения личного подсобного хозяйства
8.1.	Дополнительные сведения об использовании земельного участка	—
9.	Сведения о земельных участках (землях общего пользования, территории общего пользования), посредством которых обеспечивается доступ	—
10.	Иные сведения	—

**4. Пояснения к сведениям об уточняемом земельном участке с кадастровым номером** 27:17:0302103:2 :

1.	—
----	---

**1. Сведения о характерных точках границ уточняемого земельного участка с кадастровым номером** 27:17:0302103:206 :

Система координат МСК-27, зона 3 Зона № 3

Обозначение характерных точек границ	Координаты, м				Метод определения координат	Формулы, примененные для расчета средней квадратической погрешности определения координат характерных точек границ (Mt), с подставленными в такие формулы значениями и итоговые (вычисленные) значения Mt, м	Описание закрепления точки
	содержатся в Едином государственном реестре недвижимости		определены в результате выполнения комплексных кадастровых работ				
	X	Y	X	Y			
1	2	3	4	5	6	7	8
2742	442 051,04	3 189 639,94	442 051,04	3 189 639,94	Геодезический метод	0,10	—
1	442 050,05	3 189 639,90	442 050,05	3 189 639,90			Труба (металлическая, асбоцементная, бетонная)
2743	442 041,13	3 189 639,53	442 041,13	3 189 639,53			
2744	442 033,84	3 189 640,15	442 033,84	3 189 640,15			
2745	442 017,42	3 189 641,20	442 017,42	3 189 641,20			

1	2	3	4	5	6	7	8
2746	442 017,21	3 189 639,55	442 017,21	3 189 639,55	Геодезический метод	0,10	Труба (металлическая, асбоцементная, бетонная)
2747	442 010,94	3 189 639,34	442 010,94	3 189 639,34			
2748	442 012,05	3 189 613,95	—	—		0,01	—
н5388У	—	—	442 004,80	3 189 638,99		0,10	Труба (металлическая, асбоцементная, бетонная)
н5389У	—	—	442 006,56	3 189 611,13			
н5390У	—	—	442 012,10	3 189 612,79			
5391	442 051,62	3 189 605,46	442 051,62	3 189 605,46			
2750	442 051,98	3 189 606,62	442 051,98	3 189 606,62			
2751	442 051,04	3 189 623,73	442 051,04	3 189 623,73			
2752	442 051,81	3 189 626,36	442 051,81	3 189 626,36			
2742	442 051,04	3 189 639,94	442 051,04	3 189 639,94			

**2. Сведения о частях границ уточняемого земельного участка с кадастровым номером** 27:17:0302103:206 :

Обозначение части границ		Горизонтальное проложение (S), м	Описание прохождения части границ	Сведения о согласовании местоположения границ (согласовано/спорное)
от т.	до т.			
1	2	3	4	5
2742	1	0,99	—	согласовано
1	2743	8,93		
2743	2744	7,32		
2744	2745	16,45		
2745	2746	1,66		
2746	2747	6,27		
2747	н5388У	6,15		
н5388У	н5389У	27,92		
н5389У	н5390У	5,78		
н5390У	5391	40,19		
5391	2750	1,21		
2750	2751	17,14		
2751	2752	2,74		
2752	2742	13,60		

**3. Сведения о характеристиках уточняемого земельного участка с кадастровым номером** 27:17:0302103:206 :

№ п/п	Наименование характеристики	Значение характеристики
-------	-----------------------------	-------------------------

1	2	3
1.	Адрес земельного участка	Российская Федерация, Хабаровский край, муниципальный район Хабаровский, сельское поселение село Некрасовка, село Некрасовка, улица Школьная, земельный участок 18
1.1.	Сведения о местоположении земельного участка (при отсутствии адреса) в структурированном в соответствии с федеральной информационной адресной системой виде	—
1.2.	Дополнительные сведения о местоположении земельного участка	—
2.	Площадь земельного участка $\pm$ величина погрешности определения (вычисления) площади ( $P \pm \Delta P$ ), м <sup>2</sup>	1 396 $\pm$ 13,00
3.	Формула, примененная для вычисления предельной погрешности определения площади земельного участка, с подставленными значениями и итоговые (вычисленные) значения	$3,5*0,10*\sqrt{(1\ 396,00)} = 13$
4.	Площадь земельного участка согласно сведениям Единого государственного реестра недвижимости (Ркад), м <sup>2</sup>	1 212,00
5.	Оценка расхождения P и Ркад ( $P - P_{кад}$ ), м <sup>2</sup>	184
6.	Предельный минимальный и максимальный размеры земельного участка ( $P_{мин}$ и $P_{макс}$ ), м <sup>2</sup>	— —
7.	Кадастровый или иной государственный учетный номер (инвентарный) здания, сооружения, объекта незавершенного строительства, расположенного на земельном участке	—
8.	Вид (виды) разрешенного использования	Для производственного объекта
8.1.	Дополнительные сведения об использовании земельного участка	—
9.	Сведения о земельных участках (землях общего пользования, территории общего пользования), посредством которых обеспечивается доступ	—
10.	Иные сведения	—
<b>4. Пояснения к сведениям об уточняемом земельном участке с кадастровым номером</b>		<b>27:17:0302103:206</b> :
1.	—	—

**1. Сведения о характерных точках границ уточняемого земельного участка с кадастровым номером** 27:17:0302103:211 :  
 Система координат МСК-27, зона 3 Зона № 3

Обозначение характерных точек границ	Координаты, м				Метод определения координат	Формулы, примененные для расчета средней квадратической погрешности определения координат характерных точек границ (Mt), с подставленными в такие формулы значениями и итоговые (вычисленные) значения Mt, м	Описание закрепления точки
	содержатся в Едином государственном реестре недвижимости		определены в результате выполнения комплексных кадастровых работ				
	X	Y	X	Y			
1	2	3	4	5	6	7	8
2904	442 387,28	3 189 289,37	442 387,28	3 189 289,37	Геодезический метод	—	—
2905	442 386,84	3 189 294,35	442 386,84	3 189 294,35			
2906	442 324,37	3 189 288,95	—	—		0,10	
н2906У	—	—	442 324,35	3 189 288,95			
2907	442 317,78	3 189 359,84	442 317,78	3 189 359,84			
2908	442 317,34	3 189 364,53	442 317,34	3 189 364,53			
2909	442 315,84	3 189 380,61	442 315,84	3 189 380,61			
2909	442 312,31	3 189 380,31	442 312,31	3 189 380,31			
2909	442 312,46	3 189 378,40	442 312,46	3 189 378,40			
2909	442 305,48	3 189 377,85	442 305,48	3 189 377,85			
2909	442 305,33	3 189 379,71	442 305,33	3 189 379,71			
2910	442 289,75	3 189 378,38	442 289,75	3 189 378,38			
2911	442 282,11	3 189 377,72	442 282,11	3 189 377,72			
2912	442 262,34	3 189 376,03	442 262,34	3 189 376,03			
2913	442 270,70	3 189 279,30	442 270,70	3 189 279,30			
2904	442 387,28	3 189 289,37	442 387,28	3 189 289,37			

**2. Сведения о частях границ уточняемого земельного участка с кадастровым номером** 27:17:0302103:211 :

Обозначение части границ		Горизонтальное проложение (S), м	Описание прохождения части границ	Сведения о согласовании местоположения границ (согласовано/спорное)
от т.	до т.			
1	2	3	4	5
2904	2905	5,00	—	согласовано
2905	н2906У	62,72		
н2906У	2907	71,19		

1	2	3	4	5
2907	2908	4,71	—	согласовано
2908	2909	16,15		
2909	2909	3,54		
2909	2909	1,92		
2909	2909	7,00		
2909	2909	1,87		
2909	2910	15,64		
2910	2911	7,67		
2911	2912	19,84		
2912	2913	97,09		
2913	2904	117,01		

**3. Сведения о характеристиках уточняемого земельного участка с кадастровым номером** 27:17:0302103:211 :

№ п/п	Наименование характеристики	Значение характеристики
1	2	3
1.	Адрес земельного участка	—
1.1.	Сведения о местоположении земельного участка (при отсутствии адреса) в структурированном в соответствии с федеральной информационной адресной системой виде	Российская Федерация, Хабаровский край, Хабаровский р-н, Некрасовка с, Солнечная ул
1.2.	Дополнительные сведения о местоположении земельного участка	—
2.	Площадь земельного участка ± величина погрешности определения (вычисления) площади ( $P \pm \Delta P$ ), м <sup>2</sup>	5 543 ± 26,00
3.	Формула, примененная для вычисления предельной погрешности определения площади земельного участка, с подставленными значениями и итоговые (вычисленные) значения	$3,5*0,10*\sqrt{(5\ 543,00)} = 26$
4.	Площадь земельного участка согласно сведениям Единого государственного реестра недвижимости (Ркад), м <sup>2</sup>	5 543,00
5.	Оценка расхождения Р и Ркад ( $P - P_{кад}$ ), м <sup>2</sup>	0
6.	Предельный минимальный и максимальный размеры земельного участка ( $P_{мин}$ и $P_{макс}$ ), м <sup>2</sup>	— —
7.	Кадастровый или иной государственный учетный номер (инвентарный) здания, сооружения, объекта незавершенного строительства, расположенного на земельном участке	—
8.	Вид (виды) разрешенного использования	Строительство многоквартирного жилого дома

1	2	3
8.1.	Дополнительные сведения об использовании земельного участка	—
9.	Сведения о земельных участках (землях общего пользования, территории общего пользования), посредством которых обеспечивается доступ	—
10.	Иные сведения	—

**4. Пояснения к сведениям об уточняемом земельном участке с кадастровым номером** 27:17:0302103:211 :

1.	—
----	---

**1. Сведения о характерных точках границ уточняемого земельного участка с кадастровым номером** 27:17:0302103:242 :

Система координат МСК-27, зона 3 Зона № 3

Обозначение характерных точек границ	Координаты, м				Метод определения координат	Формулы, примененные для расчета средней квадратической погрешности определения координат характерных точек границ (Mt), с подставленными в такие формулы значениями и итоговые (вычисленные) значения Mt, м	Описание закрепления точки
	содержатся в Едином государственном реестре недвижимости		определены в результате выполнения комплексных кадастровых работ				
	X	Y	X	Y			
1	2	3	4	5	6	7	8
н2514У	—	—	441 429,93	3 189 829,27	Геодезический метод	0,10	—
н2515У	—	—	441 430,07	3 189 825,76			
н2527У	—	—	441 430,07	3 189 821,54			
2528	441 430,07	3 189 819,06	441 430,07	3 189 819,06			
2529	441 439,57	3 189 819,64	—	—			
н2529У	—	—	441 430,13	3 189 806,54			
н5357У	—	—	441 461,49	3 189 808,59			
2530	441 462,62	3 189 819,99	441 462,62	3 189 819,99			
2516	441 462,63	3 189 822,75	441 462,63	3 189 822,75			
2517	441 462,70	3 189 825,77	441 462,70	3 189 825,77			
2520	441 462,84	3 189 836,74	441 462,84	3 189 836,74			
2521	441 462,88	3 189 839,80	441 462,88	3 189 839,80			
2522	441 463,14	3 189 859,29	441 463,14	3 189 859,29			
2523	441 439,19	3 189 858,50	441 439,19	3 189 858,50			

1	2	3	4	5	6	7	8
2524	441 437,15	3 189 856,38	441 437,15	3 189 856,38	Геодезический метод	0,10	—
2525	441 436,89	3 189 851,52	441 436,89	3 189 851,52			
2518	441 432,80	3 189 842,01	—	—			
2519	441 431,60	3 189 839,10	—	—			
2526	441 428,56	3 189 831,96	—	—			
2514	441 428,11	3 189 828,48	—	—			
2515	441 427,81	3 189 825,57	—	—			
2527	441 427,23	3 189 820,96	—	—			
н2518У	—	—	441 433,22	3 189 842,00			
н2519У	—	—	441 432,21	3 189 838,88			
н2526У	—	—	441 429,93	3 189 832,32			
н2514У	—	—	441 429,93	3 189 829,27			

**2. Сведения о частях границ уточняемого земельного участка с кадастровым номером** 27:17:0302103:242 :

Обозначение части границ		Горизонтальное проложение (S), м	Описание прохождения части границ	Сведения о согласовании местоположения границ (согласовано/спорное)
от т.	до т.			
1	2	3	4	5
н2514У	н2515У	3,51	—	согласовано
н2515У	н2527У	4,22		
н2527У	2528	2,48		
2528	н2529У	12,52		
н2529У	н5357У	31,43		
н5357У	2530	11,46		
2530	2516	2,76		
2516	2517	3,02		
2517	2520	10,97		
2520	2521	3,06		
2521	2522	19,49		
2522	2523	23,96		
2523	2524	2,94		
2524	2525	4,87		
2525	н2518У	10,20		
н2518У	н2519У	3,28		
н2519У	н2526У	6,94		
н2526У	н2514У	3,05		

3. Сведения о характеристиках уточняемого земельного участка с кадастровым номером		27:17:0302103:242
№ п/п	Наименование характеристики	Значение характеристики
1	2	3
1.	Адрес земельного участка	—
1.1.	Сведения о местоположении земельного участка (при отсутствии адреса) в структурированном в соответствии с федеральной информационной адресной системой виде	Российская Федерация, Хабаровский край, Хабаровский р-н, Некрасовка с
1.2.	Дополнительные сведения о местоположении земельного участка	—
2.	Площадь земельного участка ± величина погрешности определения (вычисления) площади ( $P \pm \Delta P$ ), м <sup>2</sup>	1 557 ± 14,00
3.	Формула, примененная для вычисления предельной погрешности определения площади земельного участка, с подставленными значениями и итоговые (вычисленные) значения	$3,5 * 0,10 * \sqrt{(1\ 557,00)} = 14$
4.	Площадь земельного участка согласно сведениям Единого государственного реестра недвижимости (Ркад), м <sup>2</sup>	1 207,00
5.	Оценка расхождения Р и Ркад ( $P - P_{кад}$ ), м <sup>2</sup>	350
6.	Предельный минимальный и максимальный размеры земельного участка (Рмин и Рмакс), м <sup>2</sup>	— —
7.	Кадастровый или иной государственный учетный номер (инвентарный) здания, сооружения, объекта незавершенного строительства, расположенного на земельном участке	—
8.	Вид (виды) разрешенного использования	Под огород
8.1.	Дополнительные сведения об использовании земельного участка	—
9.	Сведения о земельных участках (землях общего пользования, территории общего пользования), посредством которых обеспечивается доступ	—
10.	Иные сведения	—
4. Пояснения к сведениям об уточняемом земельном участке с кадастровым номером		27:17:0302103:242
1.	—	—

**1. Сведения о характерных точках границ уточняемого земельного участка с кадастровым номером** 27:17:0302103:281 :  
 Система координат МСК-27, зона 3 Зона № 3

Обозначение характерных точек границ	Координаты, м				Метод определения координат	Формулы, примененные для расчета средней квадратической погрешности определения координат характерных точек границ (Mt), с подставленными в такие формулы значениями и итоговые (вычисленные) значения Mt, м	Описание закрепления точки
	содержатся в Едином государственном реестре недвижимости		определены в результате выполнения комплексных кадастровых работ				
	X	Y	X	Y			
1	2	3	4	5	6	7	8
3680	444 187,94	3 189 523,57	444 187,94	3 189 523,57	Геодезический метод	0,10	—
3681	444 182,51	3 189 525,75	444 182,51	3 189 525,75			
3682	444 177,08	3 189 527,92	444 177,08	3 189 527,92			
3683	444 174,78	3 189 528,88	444 174,78	3 189 528,88			
н5334У	—	—	444 173,91	3 189 526,64			
5335	444 172,97	3 189 524,21	444 172,97	3 189 524,21			
н5336У	—	—	444 171,74	3 189 521,04			
3685	444 171,16	3 189 519,55	444 171,16	3 189 519,55			
3686	444 173,56	3 189 518,57	444 173,56	3 189 518,57			
3687	444 178,93	3 189 516,42	444 178,93	3 189 516,42			
3688	444 184,29	3 189 514,26	444 184,29	3 189 514,26			
3689	444 186,11	3 189 518,92	444 186,11	3 189 518,92			
3680	444 187,94	3 189 523,57	444 187,94	3 189 523,57			

**2. Сведения о частях границ уточняемого земельного участка с кадастровым номером** 27:17:0302103:281 :

Обозначение части границ		Горизонтальное проложение (S), м	Описание прохождения части границ	Сведения о согласовании местоположения границ (согласовано/спорное)
от т.	до т.			
1	2	3	4	5
3680	3681	5,85	—	согласовано
3681	3682	5,85		
3682	3683	2,49		
3683	н5334У	2,40		
н5334У	5335	2,61		
5335	н5336У	3,40		

1	2	3	4	5
н5336У	3685	1,60	—	согласовано
3685	3686	2,59		
3686	3687	5,78		
3687	3688	5,78		
3688	3689	5,00		
3689	3680	5,00		

**3. Сведения о характеристиках уточняемого земельного участка с кадастровым номером** 27:17:0302103:281 :

№ п/п	Наименование характеристики	Значение характеристики
1	2	3
1.	Адрес земельного участка	—
1.1.	Сведения о местоположении земельного участка (при отсутствии адреса) в структурированном в соответствии с федеральной информационной адресной системой виде	Российская Федерация, Хабаровский край, Хабаровский р-н
1.2.	Дополнительные сведения о местоположении земельного участка	—
2.	Площадь земельного участка ± величина погрешности определения (вычисления) площади ( $P \pm \Delta P$ ), м <sup>2</sup>	142 ± 21,00
3.	Формула, примененная для вычисления предельной погрешности определения площади земельного участка, с подставленными значениями и итоговые (вычисленные) значения	$3,5*0,50*\sqrt{(142,00)} = 21$
4.	Площадь земельного участка согласно сведениям Единого государственного реестра недвижимости (Ркад), м <sup>2</sup>	142,00
5.	Оценка расхождения Р и Ркад ( $P - P_{кад}$ ), м <sup>2</sup>	0
6.	Предельный минимальный и максимальный размеры земельного участка (Рмин и Рмакс), м <sup>2</sup>	— —
7.	Кадастровый или иной государственный учетный номер (инвентарный) здания, сооружения, объекта незавершенного строительства, расположенного на земельном участке	—
8.	Вид (виды) разрешенного использования	Под эксплуатацию тепломагистрالی (участок № 2 блок 117)
8.1.	Дополнительные сведения об использовании земельного участка	—
9.	Сведения о земельных участках (землях общего пользования, территории общего пользования), посредством которых обеспечивается доступ	—

1	2	3
10.	Иные сведения	—

**4. Пояснения к сведениям об уточняемом земельном участке с кадастровым номером** 27:17:0302103:281 :

1.	—
----	---

**1. Сведения о характерных точках границ уточняемого земельного участка с кадастровым номером** 27:17:0302103:2819 :

Система координат МСК-27, зона 3 Зона № 3

Обозначение характерных точек границ	Координаты, м				Метод определения координат	Формулы, примененные для расчета средней квадратической погрешности определения координат характерных точек границ (Mt), с подставленными в такие формулы значениями и итоговые (вычисленные) значения Mt, м	Описание закрепления точки
	содержатся в Едином государственном реестре недвижимости		определены в результате выполнения комплексных кадастровых работ				
	X	Y	X	Y			
1	2	3	4	5	6	7	8
5364	441 841,94	3 189 864,16	441 841,94	3 189 864,16	Геодезический метод	0,10	—
н5365У	—	—	441 847,49	3 189 864,18			
н5363У	—	—	441 847,49	3 189 893,45			
2	441 841,64	3 189 893,49	441 841,64	3 189 893,49			
3	441 823,93	3 189 893,08	441 823,93	3 189 893,08			
4	441 821,78	3 189 891,09	441 821,78	3 189 891,09			
5366	441 799,40	3 189 890,64	441 799,40	3 189 890,64			
5367	441 798,72	3 189 863,46	441 798,72	3 189 863,46			
5368	441 811,14	3 189 863,43	441 811,14	3 189 863,43			
5364	441 841,94	3 189 864,16	441 841,94	3 189 864,16			

**2. Сведения о частях границ уточняемого земельного участка с кадастровым номером** 27:17:0302103:2819 :

Обозначение части границ		Горизонтальное проложение (S), м	Описание прохождения части границ	Сведения о согласовании местоположения границ (согласовано/спорное)
от т.	до т.			
1	2	3	4	5
5364	н5365У	5,55	—	согласовано
н5365У	н5363У	29,27		
н5363У	2	5,85		
2	3	17,71		
3	4	2,93		

1	2	3	4	5
4	5366	22,38	—	согласовано
5366	5367	27,19		
5367	5368	12,42		
5368	5364	30,81		

**3. Сведения о характеристиках уточняемого земельного участка с кадастровым номером** 27:17:0302103:2819 :

№ п/п	Наименование характеристики	Значение характеристики
1	2	3
1.	Адрес земельного участка	Российская Федерация, Хабаровский край, муниципальный район Хабаровский, сельское поселение село Некрасовка, село Некрасовка, улица Мира, земельный участок 22
1.1.	Сведения о местоположении земельного участка (при отсутствии адреса) в структурированном в соответствии с федеральной информационной адресной системой виде	—
1.2.	Дополнительные сведения о местоположении земельного участка	—
2.	Площадь земельного участка ± величина погрешности определения (вычисления) площади ( $P \pm \Delta P$ ), м <sup>2</sup>	1 374 ± 13,00
3.	Формула, примененная для вычисления предельной погрешности определения площади земельного участка, с подставленными значениями и итоговые (вычисленные) значения	$3,5*0,10*\sqrt{(1\ 374,00)} = 13$
4.	Площадь земельного участка согласно сведениям Единого государственного реестра недвижимости (Ркад), м <sup>2</sup>	1 207,00
5.	Оценка расхождения Р и Ркад ( $P - P_{кад}$ ), м <sup>2</sup>	167
6.	Предельный минимальный и максимальный размеры земельного участка (Рмин и Рмакс), м <sup>2</sup>	— —
7.	Кадастровый или иной государственный учетный номер (инвентарный) здания, сооружения, объекта незавершенного строительства, расположенного на земельном участке	—
8.	Вид (виды) разрешенного использования	Для ведения личного подсобного хозяйства
8.1.	Дополнительные сведения об использовании земельного участка	—
9.	Сведения о земельных участках (землях общего пользования, территории общего пользования), посредством которых обеспечивается доступ	—
10.	Иные сведения	—

**4. Пояснения к сведениям об уточняемом земельном участке с кадастровым номером** 27:17:0302103:2819 :

1.	—
----	---

**1. Сведения о характерных точках границ уточняемого земельного участка с кадастровым номером** 27:17:0302103:2964 :

Система координат МСК-27, зона 3 Зона № 3

Обозначение характерных точек границ	Координаты, м				Метод определения координат	Формулы, примененные для расчета средней квадратической погрешности определения координат характерных точек границ (Mt), с подставленными в такие формулы значениями и итоговые (вычисленные) значения Mt, м	Описание закрепления точки
	содержатся в Едином государственном реестре недвижимости		определены в результате выполнения комплексных кадастровых работ				
	X	Y	X	Y			
1	2	3	4	5	6	7	8
1	441 914,47	3 189 564,73	—	—	Геодезический метод	0,10	—
2	441 909,03	3 189 604,02	—	—			
3	441 898,03	3 189 603,61	—	—			
4	441 873,32	3 189 602,42	—	—			
5	441 874,02	3 189 563,45	—	—			
6	441 900,20	3 189 564,10	—	—			
н1У	—	—	441 914,74	3 189 569,31			
н2У	—	—	441 912,00	3 189 608,63			
н5358У	—	—	441 907,53	3 189 609,05			
н5359У	—	—	441 907,59	3 189 606,84			
н3У	—	—	441 899,51	3 189 606,84			
н4У	—	—	441 872,94	3 189 606,84			
н5У	—	—	441 873,86	3 189 569,79			
н6У	—	—	441 899,87	3 189 569,55			
1	441 914,47	3 189 564,73	—	—			

**2. Сведения о частях границ уточняемого земельного участка с кадастровым номером** 27:17:0302103:2964 :

Обозначение части границ		Горизонтальное проложение (S), м	Описание прохождения части границ	Сведения о согласовании местоположения границ (согласовано/спорное)
от т.	до т.			
1	2	3	4	5
н1У	н2У	39,42	—	согласовано
н2У	н5358У	4,49	—	

1	2	3	4	5
н5358У	н5359У	2,21	—	согласовано
н5359У	н3У	8,08		
н3У	н4У	26,57		
н4У	н5У	37,06		
н5У	н6У	26,01		
н6У	н1У	14,87		

**3. Сведения о характеристиках уточняемого земельного участка с кадастровым номером** 27:17:0302103:2964 :

№ п/п	Наименование характеристики	Значение характеристики
1	2	3
1.	Адрес земельного участка	—
1.1.	Сведения о местоположении земельного участка (при отсутствии адреса) в структурированном в соответствии с федеральной информационной адресной системой виде	Российская Федерация, Хабаровский край, Хабаровский р-н, Некрасовка с, Мира ул, д 11
1.2.	Дополнительные сведения о местоположении земельного участка	—
2.	Площадь земельного участка ± величина погрешности определения (вычисления) площади ( $P \pm \Delta P$ ), м <sup>2</sup>	1 500 ± 14,00
3.	Формула, примененная для вычисления предельной погрешности определения площади земельного участка, с подставленными значениями и итоговые (вычисленные) значения	$3,5*0,10*\sqrt{(1\ 500,00)} = 14$
4.	Площадь земельного участка согласно сведениям Единого государственного реестра недвижимости (Ркад), м <sup>2</sup>	1 500,00
5.	Оценка расхождения Р и Ркад ( $P - P_{кад}$ ), м <sup>2</sup>	0
6.	Предельный минимальный и максимальный размеры земельного участка (Рмин и Рмакс), м <sup>2</sup>	— —
7.	Кадастровый или иной государственный учетный номер (инвентарный) здания, сооружения, объекта незавершенного строительства, расположенного на земельном участке	—
8.	Вид (виды) разрешенного использования	Для ведения личного подсобного хозяйства
8.1.	Дополнительные сведения об использовании земельного участка	—
9.	Сведения о земельных участках (землях общего пользования, территории общего пользования), посредством которых обеспечивается доступ	—

1	2	3
10.	Иные сведения	—

**4. Пояснения к сведениям об уточняемом земельном участке с кадастровым номером** 27:17:0302103:2964 :

1.	—
----	---

**1. Сведения о характерных точках границ уточняемого земельного участка с кадастровым номером** 27:17:0302103:300 :

Система координат МСК-27, зона 3 Зона № 3

Обозначение характерных точек границ	Координаты, м				Метод определения координат	Формулы, примененные для расчета средней квадратической погрешности определения координат характерных точек границ (Mt), с подставленными в такие формулы значениями и итоговые (вычисленные) значения Mt, м	Описание закрепления точки
	содержатся в Едином государственном реестре недвижимости		определены в результате выполнения комплексных кадастровых работ				
	X	Y	X	Y			
1	2	3	4	5	6	7	8
1	441 465,61	3 189 745,59	441 465,61	3 189 745,59	Геодезический метод	0,10	—
2	441 461,49	3 189 808,59	441 461,49	3 189 808,59			
3	441 433,12	3 189 810,82	—	—			
4	441 433,74	3 189 747,40	—	—			
н3У	—	—	441 430,13	3 189 806,54			
н4У	—	—	441 434,82	3 189 747,34			
1	441 465,61	3 189 745,59	441 465,61	3 189 745,59			

**2. Сведения о частях границ уточняемого земельного участка с кадастровым номером** 27:17:0302103:300 :

Обозначение части границ		Горизонтальное проложение (S), м	Описание прохождения части границ	Сведения о согласовании местоположения границ (согласовано/спорное)
от т.	до т.			
1	2	3	4	5
1	2	63,13	—	согласовано
2	н3У	31,43		
н3У	н4У	59,39		
н4У	1	30,84		

**3. Сведения о характеристиках уточняемого земельного участка с кадастровым номером** 27:17:0302103:300 :

№ п/п	Наименование характеристики	Значение характеристики
1	2	3

1	2	3
1.	Адрес земельного участка	—
1.1.	Сведения о местоположении земельного участка (при отсутствии адреса) в структурированном в соответствии с федеральной информационной адресной системой виде	Российская Федерация, Хабаровский край, Хабаровский р-н, Некрасовка с
1.2.	Дополнительные сведения о местоположении земельного участка	—
2.	Площадь земельного участка ± величина погрешности определения (вычисления) площади ( $P \pm \Delta P$ ), м <sup>2</sup>	1 899 ± 15,00
3.	Формула, примененная для вычисления предельной погрешности определения площади земельного участка, с подставленными значениями и итоговые (вычисленные) значения	$3,5 * 0,10 * \sqrt{(1\ 899,00)} = 15$
4.	Площадь земельного участка согласно сведениям Единого государственного реестра недвижимости (Ркад), м <sup>2</sup>	1 899,00
5.	Оценка расхождения P и Ркад ( $P - P_{кад}$ ), м <sup>2</sup>	0
6.	Предельный минимальный и максимальный размеры земельного участка ( $P_{мин}$ и $P_{макс}$ ), м <sup>2</sup>	— —
7.	Кадастровый или иной государственный учетный номер (инвентарный) здания, сооружения, объекта незавершенного строительства, расположенного на земельном участке	—
8.	Вид (виды) разрешенного использования	Для ведения личного подсобного хозяйства
8.1.	Дополнительные сведения об использовании земельного участка	—
9.	Сведения о земельных участках (землях общего пользования, территории общего пользования), посредством которых обеспечивается доступ	—
10.	Иные сведения	—
<b>4. Пояснения к сведениям об уточняемом земельном участке с кадастровым номером</b>		<b>27:17:0302103:300</b> :
1.	—	—

**1. Сведения о характерных точках границ уточняемого земельного участка с кадастровым номером** 27:17:0302103:37 :  
 Система координат МСК-27, зона 3 Зона № 3

Обозначение характерных точек границ	Координаты, м				Метод определения координат	Формулы, примененные для расчета средней квадратической погрешности определения координат характерных точек границ (Mt), с подставленными в такие формулы значениями и итоговые (вычисленные) значения Mt, м	Описание закрепления точки
	содержатся в Едином государственном реестре недвижимости		определены в результате выполнения комплексных кадастровых работ				
	X	Y	X	Y			
1	2	3	4	5	6	7	8
н231У	—	—	442 465,12	3 189 468,24	Геодезический метод	0,10	—
н5360У	—	—	442 459,97	3 189 574,90			
5361	442 450,82	3 189 574,20	442 450,82	3 189 574,20			
5362	442 410,83	3 189 573,31	442 410,83	3 189 573,31			
234	442 413,52	3 189 453,32	—	—			
231	442 453,51	3 189 454,22	—	—			
н234У	—	—	442 418,38	3 189 465,29			
н231У	—	—	442 465,12	3 189 468,24			

**2. Сведения о частях границ уточняемого земельного участка с кадастровым номером** 27:17:0302103:37 :

Обозначение части границ		Горизонтальное проложение (S), м	Описание прохождения части границ	Сведения о согласовании местоположения границ (согласовано/спорное)
от т.	до т.			
1	2	3	4	5
н231У	н5360У	106,78	—	согласовано
н5360У	5361	9,18		
5361	5362	40,00		
5362	н234У	108,28		
н234У	н231У	46,83		

**3. Сведения о характеристиках уточняемого земельного участка с кадастровым номером** 27:17:0302103:37 :

№ п/п	Наименование характеристики	Значение характеристики
1	2	3

1	2	3
1.	Адрес земельного участка	—
1.1.	Сведения о местоположении земельного участка (при отсутствии адреса) в структурированном в соответствии с федеральной информационной адресной системой виде	Российская Федерация, Хабаровский край, Хабаровский р-н, Некрасовка с
1.2.	Дополнительные сведения о местоположении земельного участка	—
2.	Площадь земельного участка ± величина погрешности определения (вычисления) площади ( $P \pm \Delta P$ ), м <sup>2</sup>	5 150 ± 25,00
3.	Формула, примененная для вычисления предельной погрешности определения площади земельного участка, с подставленными значениями и итоговые (вычисленные) значения	$3,5 * 0,10 * \sqrt{(5\ 150,00)} = 25$
4.	Площадь земельного участка согласно сведениям Единого государственного реестра недвижимости (Ркад), м <sup>2</sup>	4 800,00
5.	Оценка расхождения Р и Ркад ( $P - P_{кад}$ ), м <sup>2</sup>	350
6.	Предельный минимальный и максимальный размеры земельного участка ( $P_{мин}$ и $P_{макс}$ ), м <sup>2</sup>	— —
7.	Кадастровый или иной государственный учетный номер (инвентарный) здания, сооружения, объекта незавершенного строительства, расположенного на земельном участке	—
8.	Вид (виды) разрешенного использования	Для строительства "Православного храмового комплекса"
8.1.	Дополнительные сведения об использовании земельного участка	—
9.	Сведения о земельных участках (землях общего пользования, территории общего пользования), посредством которых обеспечивается доступ	—
10.	Иные сведения	—
<b>4. Пояснения к сведениям об уточняемом земельном участке с кадастровым номером</b>		<b>27:17:0302103:37</b> :
1.	—	—

**1. Сведения о характерных точках границ уточняемого земельного участка с кадастровым номером** 27:17:0302103:4 :  
 Система координат МСК-27, зона 3 Зона № 3

Обозначение характерных точек границ	Координаты, м				Метод определения координат	Формулы, примененные для расчета средней квадратической погрешности определения координат характерных точек границ (Mt), с подставленными в такие формулы значениями и итоговые (вычисленные) значения Mt, м	Описание закрепления точки
	содержатся в Едином государственном реестре недвижимости		определены в результате выполнения комплексных кадастровых работ				
	X	Y	X	Y			
1	2	3	4	5	6	7	8
н3797У	—	—	441 776,58	3 189 761,49	Геодезический метод	0,10	—
5370	441 819,71	3 189 761,07	441 819,71	3 189 761,07			
5371	441 847,44	3 189 760,83	441 847,44	3 189 760,83			
3798	441 847,54	3 189 787,48	441 847,54	3 189 787,48			
5372	441 840,57	3 189 787,76	441 840,57	3 189 787,76			
5373	441 834,72	3 189 787,70	441 834,72	3 189 787,70			
5374	441 822,19	3 189 787,67	441 822,19	3 189 787,67			
5375	441 790,81	3 189 787,31	—	—			
5376	441 790,83	3 189 761,41	—	—			
н3799У	—	—	441 776,82	3 189 786,47			
н3797У	—	—	441 776,58	3 189 761,49			
					0,10		

**2. Сведения о частях границ уточняемого земельного участка с кадастровым номером** 27:17:0302103:4 :

Обозначение части границ		Горизонтальное проложение (S), м	Описание прохождения части границ	Сведения о согласовании местоположения границ (согласовано/спорное)
от т.	до т.			
1	2	3	4	5
н3797У	5370	43,13	—	согласовано
5370	5371	27,73		
5371	3798	26,65		
3798	5372	6,98		
5372	5373	5,85		
5373	5374	12,53		
5374	н3799У	45,39		
н3799У	н3797У	24,98		

3. Сведения о характеристиках уточняемого земельного участка с кадастровым номером		27:17:0302103:4
№ п/п	Наименование характеристики	Значение характеристики
1	2	3
1.	Адрес земельного участка	Российская Федерация, Хабаровский край, муниципальный район Хабаровский, сельское поселение село Некрасовка, село Некрасовка, улица Мира, земельный участок 16/1
1.1.	Сведения о местоположении земельного участка (при отсутствии адреса) в структурированном в соответствии с федеральной информационной адресной системой виде	—
1.2.	Дополнительные сведения о местоположении земельного участка	—
2.	Площадь земельного участка ± величина погрешности определения (вычисления) площади ( $P \pm \Delta P$ ), м <sup>2</sup>	1 850 ± 15,00
3.	Формула, примененная для вычисления предельной погрешности определения площади земельного участка, с подставленными значениями и итоговые (вычисленные) значения	$3,5*0,10*\sqrt{(1\ 850,00)} = 15$
4.	Площадь земельного участка согласно сведениям Единого государственного реестра недвижимости (Ркад), м <sup>2</sup>	1 500,00
5.	Оценка расхождения Р и Ркад ( $P - P_{кад}$ ), м <sup>2</sup>	350
6.	Предельный минимальный и максимальный размеры земельного участка (Рмин и Рмакс), м <sup>2</sup>	— —
7.	Кадастровый или иной государственный учетный номер (инвентарный) здания, сооружения, объекта незавершенного строительства, расположенного на земельном участке	—
8.	Вид (виды) разрешенного использования	Под личное подсобное хозяйство
8.1.	Дополнительные сведения об использовании земельного участка	—
9.	Сведения о земельных участках (землях общего пользования, территории общего пользования), посредством которых обеспечивается доступ	—
10.	Иные сведения	—
4. Пояснения к сведениям об уточняемом земельном участке с кадастровым номером		27:17:0302103:4
1.	—	—

**1. Сведения о характерных точках границ уточняемого земельного участка с кадастровым номером**

27:17:0302103:56

Система координат

МСК-27, зона 3

Зона №

3

Обозначение характерных точек границ	Координаты, м				Метод определения координат	Формулы, примененные для расчета средней квадратической погрешности определения координат характерных точек границ (Mt), с подставленными в такие формулы значениями и итоговые (вычисленные) значения Mt, м	Описание закрепления точки
	содержатся в Едином государственном реестре недвижимости		определены в результате выполнения комплексных кадастровых работ				
	X	Y	X	Y			
1	2	3	4	5	6	7	8
5381	442 050,05	3 189 639,90	442 050,05	3 189 639,90	Геодезический метод	0,10	Труба (металлическая, асбоцементная, бетонная)
2	442 049,86	3 189 645,24	442 049,86	3 189 645,24			
3	442 050,61	3 189 646,23	442 050,61	3 189 646,23			
4	442 048,11	3 189 682,11	—	—			
5	442 005,10	3 189 682,56	—	—			
н4У	—	—	442 047,16	3 189 682,35			
н5У	—	—	442 001,15	3 189 682,16			
6	442 004,15	3 189 646,68	442 004,15	3 189 646,68			
7	442 004,80	3 189 638,99	442 004,80	3 189 638,99			
5382	442 010,94	3 189 639,34	442 010,94	3 189 639,34			
5383	442 017,21	3 189 639,55	442 017,21	3 189 639,55			
5384	442 017,42	3 189 641,20	442 017,42	3 189 641,20			

1	2	3	4	5	6	7	8
5385	442 033,84	3 189 640,15	442 033,84	3 189 640,15	Геодезический метод	0,10	Труба (металлическая, асбоцементная, бетонная)
5386	442 041,13	3 189 639,53	442 041,13	3 189 639,53			
5381	442 050,05	3 189 639,90	442 050,05	3 189 639,90			

**2. Сведения о частях границ уточняемого земельного участка с кадастровым номером** 27:17:0302103:56 :

Обозначение части границ		Горизонтальное проложение (S), м	Описание прохождения части границ	Сведения о согласовании местоположения границ (согласовано/спорное)
от т.	до т.			
1	2	3	4	5
5381	2	5,34	—	согласовано
2	3	1,24		
3	н4У	36,28		
н4У	н5У	46,01		
н5У	6	35,61		
6	7	7,72		
7	5382	6,15		
5382	5383	6,27		
5383	5384	1,66		
5384	5385	16,45		
5385	5386	7,32		
5386	5381	8,93		

**3. Сведения о характеристиках уточняемого земельного участка с кадастровым номером** 27:17:0302103:56 :

№ п/п	Наименование характеристики	Значение характеристики
1	2	3
1.	Адрес земельного участка	Российская Федерация, Хабаровский край, муниципальный район Хабаровский, сельское поселение село Некрасовка, село Некрасовка, улица Школьная, земельный участок 20
1.1.	Сведения о местоположении земельного участка (при отсутствии адреса) в структурированном в соответствии с федеральной информационной адресной системой виде	—
1.2.	Дополнительные сведения о местоположении земельного участка	—
2.	Площадь земельного участка ± величина погрешности определения (вычисления) площади ( $P \pm \Delta P$ ), м <sup>2</sup>	1 950 ± 15,00

1	2	3
3.	Формула, примененная для вычисления предельной погрешности определения площади земельного участка, с подставленными значениями и итоговые (вычисленные) значения	$3,5*0,10*\sqrt{(1\ 950,00)} = 15$
4.	Площадь земельного участка согласно сведениям Единого государственного реестра недвижимости (Ркад), м <sup>2</sup>	1 900,00
5.	Оценка расхождения Р и Ркад (Р - Ркад), м <sup>2</sup>	50
6.	Предельный минимальный и максимальный размеры земельного участка (Рмин и Рмакс), м <sup>2</sup>	— —
7.	Кадастровый или иной государственный учетный номер (инвентарный) здания, сооружения, объекта незавершенного строительства, расположенного на земельном участке	—
8.	Вид (виды) разрешенного использования	Для ведения личного подсобного хозяйства
8.1.	Дополнительные сведения об использовании земельного участка	—
9.	Сведения о земельных участках (землях общего пользования, территории общего пользования), посредством которых обеспечивается доступ	—
10.	Иные сведения	—

**4. Пояснения к сведениям об уточняемом земельном участке с кадастровым номером** 27:17:0302103:56 :

1.	—
----	---

**1. Сведения о характерных точках границ уточняемого земельного участка с кадастровым номером** 27:17:0302103:58 :

Система координат МСК-27, зона 3 Зона № 3

Обозначение характерных точек границ	Координаты, м				Метод определения координат	Формулы, примененные для расчета средней квадратической погрешности определения координат характерных точек границ (Mt), с подставленными в такие формулы значениями и итоговые (вычисленные) значения Mt, м	Описание закрепления точки
	содержатся в Едином государственном реестре недвижимости		определены в результате выполнения комплексных кадастровых работ				
	X	Y	X	Y			
1	2	3	4	5	6	7	8
1	441 994,98	3 189 599,41	441 994,98	3 189 599,41	Геодезический метод	0,10	—
2	441 996,52	3 189 570,30	441 996,52	3 189 570,30			

1	2	3	4	5	6	7	8
3	442 012,49	3 189 569,11	442 012,49	3 189 569,11	Геодезический метод	0,10	—
4	442 032,69	3 189 569,92	442 032,69	3 189 569,92			
5	442 032,61	3 189 570,50	442 032,61	3 189 570,50			
6	442 053,50	3 189 570,66	442 053,50	3 189 570,66			
2749	442 051,62	3 189 605,46	442 051,62	3 189 605,46			
н2748У	—	—	442 012,10	3 189 612,79			
н5387У	—	—	442 006,56	3 189 611,13			
8	441 994,44	3 189 607,46	441 994,44	3 189 607,46			
1	441 994,98	3 189 599,41	441 994,98	3 189 599,41			

**2. Сведения о частях границ уточняемого земельного участка с кадастровым номером** 27:17:0302103:58 :

Обозначение части границ		Горизонтальное проложение (S), м	Описание прохождения части границ	Сведения о согласовании местоположения границ (согласовано/спорное)
от т.	до т.			
1	2	3	4	5
1	2	29,15	—	согласовано
2	3	16,01		
3	4	20,22		
4	5	0,59		
5	6	20,89		
6	2749	34,85		
2749	н2748У	40,19		
н2748У	н5387У	5,78		
н5387У	8	12,66		
8	1	8,07		

**3. Сведения о характеристиках уточняемого земельного участка с кадастровым номером** 27:17:0302103:58 :

№ п/п	Наименование характеристики	Значение характеристики
1	2	3
1.	Адрес земельного участка	Российская Федерация, Хабаровский край, муниципальный район Хабаровский, сельское поселение село Некрасовка, село Некрасовка, улица Школьная, земельный участок 16
1.1.	Сведения о местоположении земельного участка (при отсутствии адреса) в структурированном в соответствии с федеральной информационной адресной системой виде	—
1.2.	Дополнительные сведения о местоположении земельного участка	—



1	2	3	4	5	6	7	8
5405	442 072,16	3 189 378,88	442 072,16	3 189 378,88	Геодезический метод	0,10	—
5407	442 073,69	3 189 408,39	—	—		1,00	
5408	442 032,24	3 189 407,50	—	—			
н3810У	—	—	442 071,16	3 189 409,19			
н3811У	—	—	442 023,33	3 189 407,68			
н5404У	—	—	442 023,35	3 189 377,52		0,10	
5406	442 032,84	3 189 377,58	442 032,84	3 189 377,58			
5405	442 072,16	3 189 378,88	442 072,16	3 189 378,88			

**2. Сведения о частях границ уточняемого земельного участка с кадастровым номером** 27:17:0302103:61 :

Обозначение части границ		Горизонтальное проложение (S), м	Описание прохождения части границ	Сведения о согласовании местоположения границ (согласовано/спорное)
от т.	до т.			
1	2	3	4	5
5405	н3810У	30,33	—	согласовано
н3810У	н3811У	47,85		
н3811У	н5404У	30,16		
н5404У	5406	9,49		
5406	5405	39,34		

**3. Сведения о характеристиках уточняемого земельного участка с кадастровым номером** 27:17:0302103:61 :

№ п/п	Наименование характеристики	Значение характеристики
1	2	3
1.	Адрес земельного участка	Российская Федерация, Хабаровский край, муниципальный район Хабаровский, сельское поселение село Некрасовка, село Некрасовка, улица Школьная, земельный участок 6
1.1.	Сведения о местоположении земельного участка (при отсутствии адреса) в структурированном в соответствии с федеральной информационной адресной системой виде	—
1.2.	Дополнительные сведения о местоположении земельного участка	—
2.	Площадь земельного участка ± величина погрешности определения (вычисления) площади ( $P \pm \Delta P$ ), м <sup>2</sup>	1 467 ± 13,00
3.	Формула, примененная для вычисления предельной погрешности определения площади земельного участка, с подставленными значениями и итоговые (вычисленные) значения	$3,5 * 0,10 * \sqrt{(1\ 467,00)} = 13$

1	2	3
4.	Площадь земельного участка согласно сведениям Единого государственного реестра недвижимости (Ркад), м <sup>2</sup>	1 200,00
5.	Оценка расхождения Р и Ркад (Р - Ркад), м <sup>2</sup>	267
6.	Предельный минимальный и максимальный размеры земельного участка (Рмин и Рмакс), м <sup>2</sup>	— —
7.	Кадастровый или иной государственный учетный номер (инвентарный) здания, сооружения, объекта незавершенного строительства, расположенного на земельном участке	—
8.	Вид (виды) разрешенного использования	Жилой дом
8.1.	Дополнительные сведения об использовании земельного участка	—
9.	Сведения о земельных участках (землях общего пользования, территории общего пользования), посредством которых обеспечивается доступ	—
10.	Иные сведения	—

**4. Пояснения к сведениям об уточняемом земельном участке с кадастровым номером** 27:17:0302103:61 :

1. —

**1. Сведения о характерных точках границ уточняемого земельного участка с кадастровым номером** 27:17:0302103:64 :  
Система координат МСК-27, зона 3 Зона № 3

Обозначение характерных точек границ	Координаты, м				Метод определения координат	Формулы, примененные для расчета средней квадратической погрешности определения координат характерных точек границ (Mt), с подставленными в такие формулы значениями и итоговые (вычисленные) значения Mt, м	Описание закрепления точки
	содержатся в Едином государственном реестре недвижимости		определены в результате выполнения комплексных кадастровых работ				
	X	Y	X	Y			
1	2	3	4	5	6	7	8
5349	441 910,38	3 189 511,69	441 910,38	3 189 511,69	Геодезический метод	0,10	—
5350	441 930,55	3 189 512,22	441 930,55	3 189 512,22			
5351	441 957,47	3 189 514,55	441 957,47	3 189 514,55			
3815	441 954,49	3 189 549,44	441 954,49	3 189 549,44			
5352	441 907,76	3 189 547,67	—	—			
n5348У	—	—	441 950,56	3 189 553,82			

1	2	3	4	5	6	7	8
н3816У	—	—	441 907,49	3 189 551,44	Геодезический метод	0,10	—
5349	441 910,38	3 189 511,69	441 910,38	3 189 511,69			

**2. Сведения о частях границ уточняемого земельного участка с кадастровым номером** \_\_\_\_\_ **27:17:0302103:64** \_\_\_\_\_ :

Обозначение части границ		Горизонтальное проложение (S), м	Описание прохождения части границ	Сведения о согласовании местоположения границ (согласовано/спорное)
от т.	до т.			
1	2	3	4	5
5349	5350	20,18	—	согласовано
5350	5351	27,02		
5351	3815	35,02		
3815	н5348У	5,88		
н5348У	н3816У	43,14		
н3816У	5349	39,85		

**3. Сведения о характеристиках уточняемого земельного участка с кадастровым номером** \_\_\_\_\_ **27:17:0302103:64** \_\_\_\_\_ :

№ п/п	Наименование характеристики	Значение характеристики
1	2	3
1.	Адрес земельного участка	Российская Федерация, Хабаровский край, муниципальный район Хабаровский, сельское поселение село Некрасовка, село Некрасовка, переулок Кооперативный, земельный участок 12
1.1.	Сведения о местоположении земельного участка (при отсутствии адреса) в структурированном в соответствии с федеральной информационной адресной системой виде	—
1.2.	Дополнительные сведения о местоположении земельного участка	—
2.	Площадь земельного участка ± величина погрешности определения (вычисления) площади ( $P \pm \Delta P$ ), м <sup>2</sup>	1 872 ± 15,00
3.	Формула, примененная для вычисления предельной погрешности определения площади земельного участка, с подставленными значениями и итоговые (вычисленные) значения	$3,5 * 0,10 * \sqrt{(1\ 872,00)} = 15$
4.	Площадь земельного участка согласно сведениям Единого государственного реестра недвижимости (Ркад), м <sup>2</sup>	1 685,00
5.	Оценка расхождения P и Ркад ( $P - P_{кад}$ ), м <sup>2</sup>	187
6.	Предельный минимальный и максимальный размеры земельного участка (P <sub>мин</sub> и P <sub>макс</sub> ), м <sup>2</sup>	— —

1	2	3
7.	Кадастровый или иной государственный учетный номер (инвентарный) здания, сооружения, объекта незавершенного строительства, расположенного на земельном участке	—
8.	Вид (виды) разрешенного использования	Под личное подсобное хозяйство
8.1.	Дополнительные сведения об использовании земельного участка	—
9.	Сведения о земельных участках (землях общего пользования, территории общего пользования), посредством которых обеспечивается доступ	—
10.	Иные сведения	—

**4. Пояснения к сведениям об уточняемом земельном участке с кадастровым номером** 27:17:0302103:64 :

1.	—
----	---

**1. Сведения о характерных точках границ уточняемого земельного участка с кадастровым номером** 27:17:0302103:76 :  
 Система координат МСК-27, зона 3 Зона № 3

Обозначение характерных точек границ	Координаты, м				Метод определения координат	Формулы, примененные для расчета средней квадратической погрешности определения координат характерных точек границ (Mt), с подставленными в такие формулы значениями и итоговые (вычисленные) значения Mt, м	Описание закрепления точки
	содержатся в Едином государственном реестре недвижимости		определены в результате выполнения комплексных кадастровых работ				
	X	Y	X	Y			
1	2	3	4	5	6	7	8
н3842У	—	—	442 073,94	3 189 331,42	Геодезический метод	0,10	—
3809	442 072,16	3 189 378,88	442 072,16	3 189 378,88			
3812	442 032,84	3 189 377,58	442 032,84	3 189 377,58			
5409	442 034,39	3 189 339,10	—	—			
5410	442 073,94	3 189 341,42	—	—			
н3843У	—	—	442 036,27	3 189 329,16			
н3842У	—	—	442 073,94	3 189 331,42	0,10	—	

**2. Сведения о частях границ уточняемого земельного участка с кадастровым номером** 27:17:0302103:76 :

Обозначение части границ		Горизонтальное проложение (S), м	Описание прохождения части границ	Сведения о согласовании местоположения границ (согласовано/спорное)
от т.	до т.			

1	2	3	4	5
н3842У	3809	47,49	—	согласовано
3809	3812	39,34		
3812	н3843У	48,54		
н3843У	н3842У	37,74		

**3. Сведения о характеристиках уточняемого земельного участка с кадастровым номером** 27:17:0302103:76 :

№ п/п	Наименование характеристики	Значение характеристики
1	2	3
1.	Адрес земельного участка	—
1.1.	Сведения о местоположении земельного участка (при отсутствии адреса) в структурированном в соответствии с федеральной информационной адресной системой виде	680507, Российская Федерация, Хабаровский край, Хабаровский р-н, Некрасовка с, Школьная ул, д 4
1.2.	Дополнительные сведения о местоположении земельного участка	—
2.	Площадь земельного участка ± величина погрешности определения (вычисления) площади ( $P \pm \Delta P$ ), м <sup>2</sup>	1 850 ± 15,00
3.	Формула, примененная для вычисления предельной погрешности определения площади земельного участка, с подставленными значениями и итоговые (вычисленные) значения	$3,5 * 0,10 * \sqrt{(1\ 850,00)} = 15$
4.	Площадь земельного участка согласно сведениям Единого государственного реестра недвижимости (Ркад), м <sup>2</sup>	1 500,00
5.	Оценка расхождения Р и Ркад ( $P - P_{кад}$ ), м <sup>2</sup>	350
6.	Предельный минимальный и максимальный размеры земельного участка ( $P_{мин}$ и $P_{макс}$ ), м <sup>2</sup>	— —
7.	Кадастровый или иной государственный учетный номер (инвентарный) здания, сооружения, объекта незавершенного строительства, расположенного на земельном участке	—
8.	Вид (виды) разрешенного использования	Для строительства индивидуального жилого дома
8.1.	Дополнительные сведения об использовании земельного участка	—
9.	Сведения о земельных участках (землях общего пользования, территории общего пользования), посредством которых обеспечивается доступ	—
10.	Иные сведения	—

**4. Пояснения к сведениям об уточняемом земельном участке с кадастровым номером** 27:17:0302103:76 :

1.	—
----	---

**1. Сведения о характерных точках границ уточняемого земельного участка с кадастровым номером** 27:17:0302103:78 :  
Система координат МСК-27, зона 3 Зона № 3

Обозначение характерных точек границ	Координаты, м				Метод определения координат	Формулы, примененные для расчета средней квадратической погрешности определения координат характерных точек границ (Mt), с подставленными в такие формулы значениями и итоговые (вычисленные) значения Mt, м	Описание закрепления точки
	содержатся в Едином государственном реестре недвижимости		определены в результате выполнения комплексных кадастровых работ				
	X	Y	X	Y			
1	2	3	4	5	6	7	8
5345	441 910,38	3 189 511,69	441 910,38	3 189 511,69	Геодезический метод	0,10	—
2	441 907,76	3 189 547,67	—	—			
3	441 867,38	3 189 545,19	—	—			
4	441 867,00	3 189 509,64	—	—			
н5346У	—	—	441 907,49	3 189 551,44			
н3У	—	—	441 862,85	3 189 549,87			
н5347У	—	—	441 862,85	3 189 509,44			
5345	441 910,38	3 189 511,69	441 910,38	3 189 511,69			

**2. Сведения о частях границ уточняемого земельного участка с кадастровым номером** 27:17:0302103:78 :

Обозначение части границ		Горизонтальное проложение (S), м	Описание прохождения части границ	Сведения о согласовании местоположения границ (согласовано/спорное)
от т.	до т.			
1	2	3	4	5
5345	н5346У	39,85	—	согласовано
н5346У	н3У	44,67		
н3У	н5347У	40,43		
н5347У	5345	47,58		

**3. Сведения о характеристиках уточняемого земельного участка с кадастровым номером** 27:17:0302103:78 :

№ п/п	Наименование характеристики	Значение характеристики
1	2	3
1		

1	2	3
1.	Адрес земельного участка	Российская Федерация, Хабаровский край, муниципальный район Хабаровский, сельское поселение село Некрасовка, село Некрасовка, улица Мира, земельный участок 9
1.1.	Сведения о местоположении земельного участка (при отсутствии адреса) в структурированном в соответствии с федеральной информационной адресной системой виде	—
1.2.	Дополнительные сведения о местоположении земельного участка	—
2.	Площадь земельного участка $\pm$ величина погрешности определения (вычисления) площади ( $P \pm \Delta P$ ), м <sup>2</sup>	1 850 $\pm$ 15,00
3.	Формула, примененная для вычисления предельной погрешности определения площади земельного участка, с подставленными значениями и итоговые (вычисленные) значения	$3,5 * 0,10 * \sqrt{(1\ 850,00)} = 15$
4.	Площадь земельного участка согласно сведениям Единого государственного реестра недвижимости (Ркад), м <sup>2</sup>	1 500,00
5.	Оценка расхождения P и Ркад ( $P - P_{кад}$ ), м <sup>2</sup>	350
6.	Предельный минимальный и максимальный размеры земельного участка ( $P_{мин}$ и $P_{макс}$ ), м <sup>2</sup>	— —
7.	Кадастровый или иной государственный учетный номер (инвентарный) здания, сооружения, объекта незавершенного строительства, расположенного на земельном участке	—
8.	Вид (виды) разрешенного использования	Под личное подсобное хозяйство
8.1.	Дополнительные сведения об использовании земельного участка	—
9.	Сведения о земельных участках (землях общего пользования, территории общего пользования), посредством которых обеспечивается доступ	—
10.	Иные сведения	—
<b>4. Пояснения к сведениям об уточняемом земельном участке с кадастровым номером</b>		<b>27:17:0302103:78</b> :
1.	—	—

**1. Сведения о характерных точках границ уточняемого земельного участка с кадастровым номером** 27:17:0302103:79 :  
 Система координат МСК-27, зона 3 Зона № 3

Обозначение характерных точек границ	Координаты, м				Метод определения координат	Формулы, примененные для расчета средней квадратической погрешности определения координат характерных точек границ (Mt), с подставленными в такие формулы значениями и итоговые (вычисленные) значения Mt, м	Описание закрепления точки
	содержатся в Едином государственном реестре недвижимости		определены в результате выполнения комплексных кадастровых работ				
	X	Y	X	Y			
1	2	3	4	5	6	7	8
1	441 893,39	3 189 380,67	441 893,39	3 189 380,67	Геодезический метод	0,10	—
2	441 905,37	3 189 411,90	441 905,37	3 189 411,90			
3	441 906,05	3 189 412,67	441 906,05	3 189 412,67			
4	441 908,95	3 189 415,94	441 908,95	3 189 415,94			
5	441 909,63	3 189 418,86	441 909,63	3 189 418,86			
6	441 914,91	3 189 441,47	441 914,91	3 189 441,47			
7	441 912,37	3 189 441,26	441 912,37	3 189 441,26			
8	441 894,52	3 189 440,34	441 894,52	3 189 440,34			
9	441 866,98	3 189 438,92	—	—			
10	441 866,89	3 189 434,62	—	—			
n11У	—	—	441 862,24	3 189 438,68			
n12У	—	—	441 862,65	3 189 382,36			
13	441 865,64	3 189 382,36	441 865,64	3 189 382,36			
14	441 888,17	3 189 380,99	441 888,17	3 189 380,99			
1	441 893,39	3 189 380,67	441 893,39	3 189 380,67			

**2. Сведения о частях границ уточняемого земельного участка с кадастровым номером** 27:17:0302103:79 :

Обозначение части границ		Горизонтальное проложение (S), м	Описание прохождения части границ	Сведения о согласовании местоположения границ (согласовано/спорное)
от т.	до т.			
1	2	3	4	5
1	2	33,45	—	согласовано
2	3	1,03		
3	4	4,37		
4	5	3,00		

1	2	3	4	5
5	6	23,22	—	согласовано
6	7	2,55		
7	8	17,87		
8	н11У	32,32		
н11У	н12У	56,32		
н12У	13	2,99		
13	14	22,57		
14	1	5,23		

**3. Сведения о характеристиках уточняемого земельного участка с кадастровым номером** 27:17:0302103:79 :

№ п/п	Наименование характеристики	Значение характеристики
1	2	3
1.	Адрес земельного участка	Российская Федерация, Хабаровский край, муниципальный район Хабаровский, сельское поселение село Некрасовка, село Некрасовка, улица Мира, земельный участок 3
1.1.	Сведения о местоположении земельного участка (при отсутствии адреса) в структурированном в соответствии с федеральной информационной адресной системой виде	—
1.2.	Дополнительные сведения о местоположении земельного участка	—
2.	Площадь земельного участка ± величина погрешности определения (вычисления) площади ( $P \pm \Delta P$ ), м <sup>2</sup>	2 494 ± 17,00
3.	Формула, примененная для вычисления предельной погрешности определения площади земельного участка, с подставленными значениями и итоговые (вычисленные) значения	$3,5 * 0,10 * \sqrt{(2\ 494,00)} = 17$
4.	Площадь земельного участка согласно сведениям Единого государственного реестра недвижимости (Ркад), м <sup>2</sup>	2 275,00
5.	Оценка расхождения Р и Ркад ( $P - P_{кад}$ ), м <sup>2</sup>	219
6.	Предельный минимальный и максимальный размеры земельного участка ( $P_{мин}$ и $P_{макс}$ ), м <sup>2</sup>	— —
7.	Кадастровый или иной государственный учетный номер (инвентарный) здания, сооружения, объекта незавершенного строительства, расположенного на земельном участке	—
8.	Вид (виды) разрешенного использования	Для ведения личного подсобного хозяйства
8.1.	Дополнительные сведения об использовании земельного участка	—

1	2	3
9.	Сведения о земельных участках (землях общего пользования, территории общего пользования), посредством которых обеспечивается доступ	—
10.	Иные сведения	—

**4. Пояснения к сведениям об уточняемом земельном участке с кадастровым номером** 27:17:0302103:79 :

1.	—
----	---

**1. Сведения о характерных точках границ уточняемого земельного участка с кадастровым номером** 27:17:0302103:91 :

Система координат МСК-27, зона 3 Зона № 3

Обозначение характерных точек границ	Координаты, м				Метод определения координат	Формулы, примененные для расчета средней квадратической погрешности определения координат характерных точек границ (Mt), с подставленными в такие формулы значениями и итоговые (вычисленные) значения Mt, м	Описание закрепления точки
	содержатся в Едином государственном реестре недвижимости		определены в результате выполнения комплексных кадастровых работ				
	X	Y	X	Y			
1	2	3	4	5	6	7	8
5353	441 505,74	3 189 634,66	—	—	Геодезический метод	1,00	—
5354	441 504,88	3 189 638,54	—	—			
5355	441 499,07	3 189 637,25	—	—			
5356	441 499,86	3 189 633,27	—	—			
н3849У	—	—	441 507,35	3 189 635,26		0,10	
н3852У	—	—	441 506,63	3 189 639,10			
н3851У	—	—	441 500,61	3 189 637,97		1,00	
н3850У	—	—	441 501,33	3 189 634,13			
5353	441 505,74	3 189 634,66	—	—			

**2. Сведения о частях границ уточняемого земельного участка с кадастровым номером** 27:17:0302103:91 :

Обозначение части границ		Горизонтальное проложение (S), м	Описание прохождения части границ	Сведения о согласовании местоположения границ (согласовано/спорное)
от т.	до т.			
1	2	3	4	5
н3849У	н3852У	3,91	—	согласовано
н3852У	н3851У	6,13		
н3851У	н3850У	3,91		

1	2	3	4	5
н3850У	н3849У	6,13	—	согласовано

**3. Сведения о характеристиках уточняемого земельного участка с кадастровым номером** 27:17:0302103:91 :

№ п/п	Наименование характеристики	Значение характеристики
1	2	3
1.	Адрес земельного участка	—
1.1.	Сведения о местоположении земельного участка (при отсутствии адреса) в структурированном в соответствии с федеральной информационной адресной системой виде	Российская Федерация, Хабаровский край, Хабаровский р-н, Некрасовка с
1.2.	Дополнительные сведения о местоположении земельного участка	—
2.	Площадь земельного участка ± величина погрешности определения (вычисления) площади ( $P \pm \Delta P$ ), м <sup>2</sup>	24 ± 2,00
3.	Формула, примененная для вычисления предельной погрешности определения площади земельного участка, с подставленными значениями и итоговые (вычисленные) значения	$3,5 * 0,10 * \sqrt{(24,00)} = 2$
4.	Площадь земельного участка согласно сведениям Единого государственного реестра недвижимости (Ркад), м <sup>2</sup>	24,00
5.	Оценка расхождения P и Ркад ( $P - P_{кад}$ ), м <sup>2</sup>	0
6.	Предельный минимальный и максимальный размеры земельного участка (Pмин и Pмакс), м <sup>2</sup>	— —
7.	Кадастровый или иной государственный учетный номер (инвентарный) здания, сооружения, объекта незавершенного строительства, расположенного на земельном участке	—
8.	Вид (виды) разрешенного использования	Под кооперативный гараж
8.1.	Дополнительные сведения об использовании земельного участка	—
9.	Сведения о земельных участках (землях общего пользования, территории общего пользования), посредством которых обеспечивается доступ	—
10.	Иные сведения	—

**4. Пояснения к сведениям об уточняемом земельном участке с кадастровым номером** 27:17:0302103:91 :

1.	—
----	---

**Описание местоположения здания, сооружения, объекта незавершенного строительства на земельном участке**

**1. Сведения о характерных точках контура объекта недвижимости с кадастровым номером** 27:17:0302103:1977 :

Система координат МСК-27, зона 3 Зона № 3

Обозначение характерных точек границ	Содержатся в Едином государственном реестре недвижимости			Определены в ходе выполнения комплексных кадастровых работ			Метод определения координат	Формулы, примененные для расчета средней квадратической погрешности определения координат характерных точек (Mt), м, с подставленными в такие формулы значениями и итоговые (вычисленные) значения Mt, м
	координаты, м		Радиус, м	координаты, м		Радиус, м		
	X	Y	R	X	Y	R		
1	2	3	4	5	6	7	8	9
н53080	—	—	—	442 248,59	3 189 234,20	—	Геодезический метод	$\sqrt{(0,10^2 + 0,10^2)} = 0,10$
н53090	—	—	—	442 249,44	3 189 227,49	—		
н53100	—	—	—	442 252,98	3 189 227,94	—		
н53110	—	—	—	442 252,12	3 189 234,65	—		
н53080	—	—	—	442 248,59	3 189 234,20	—		

**2. Сведения о характеристиках объекта недвижимости с кадастровым номером** 27:17:0302103:1977 :

№ п/п	Наименование характеристики	Значение характеристики
1	2	3
1.	Вид объекта недвижимости	Здание
2.	Ранее присвоенный государственный учетный номер (инвентарный) здания, сооружения, объекта незавершенного строительства	—
3.	Кадастровый номер земельного участка (земельных участков), в границах которого (которых) расположены здание, сооружение, объект незавершенного строительства	27:17:0302103:1945
4.	Уникальный учетный номер кадастрового квартала, в границах которого расположены здание, сооружение, объект незавершенного строительства	27:17:0302103

1	2	3
5.	Адрес здания, сооружения, объекта незавершенного строительства	—
5.1.	Сведения о местоположении здания, сооружения, объекта незавершенного строительства (при отсутствии адреса) в структурированном в соответствии с федеральной информационной адресной системой виде	Российская Федерация, Хабаровский край, Хабаровский р-н, Некрасовка с, Солнечная ул, уч 4
5.2.	Дополнительные сведения о местоположении	ПГТ "Хозяин"
6.	Иные сведения	—

**3. Пояснения к сведениям об объекте недвижимости с кадастровым номером** 27:17:0302103:1977 :

1.	—
----	---

**1. Сведения о характерных точках контура объекта недвижимости с кадастровым номером** 27:17:0302103:2976 :

Система координат	<u>МСК-27, зона 3</u>	Зона №	<u>3</u>
-------------------	-----------------------	--------	----------

Обозначение характерных точек границ	Содержатся в Едином государственном реестре недвижимости			Определены в ходе выполнения комплексных кадастровых работ			Метод определения координат	Формулы, примененные для расчета средней квадратической погрешности определения координат характерных точек (Mt), м, с подставленными в такие формулы значениями и итоговые (вычисленные) значения Mt, м
	координаты, м		Радиус, м	координаты, м		Радиус, м		
	X	Y	R	X	Y	R		
1	2	3	4	5	6	7	8	9
н53120	—	—	—	442 228,20	3 189 793,43	—	Геодезический метод	$\sqrt{(0,10^2 + 0,10^2)} = 0,10$
н53130	—	—	—	442 217,63	3 189 792,46	—		
н53140	—	—	—	442 222,89	3 189 756,22	—		
н53150	—	—	—	442 233,09	3 189 757,16	—		
н53120	—	—	—	442 228,20	3 189 793,43	—		

**2. Сведения о характеристиках объекта недвижимости с кадастровым номером** 27:17:0302103:2976 :

№ п/п	Наименование характеристики	Значение характеристики
1	2	3
1.	Вид объекта недвижимости	Здание
2.	Ранее присвоенный государственный учетный номер (инвентарный) здания, сооружения, объекта незавершенного строительства	—

1	2	3
3.	Кадастровый номер земельного участка (земельных участков), в границах которого (которых) расположены здание, сооружение, объект незавершенного строительства	27:17:0302103:11
4.	Уникальный учетный номер кадастрового квартала, в границах которого расположены здание, сооружение, объект незавершенного строительства	27:17:0302103
5.	Адрес здания, сооружения, объекта незавершенного строительства	—
5.1.	Сведения о местоположении здания, сооружения, объекта незавершенного строительства (при отсутствии адреса) в структурированном в соответствии с федеральной информационной адресной системой виде	680507, Российская Федерация, Хабаровский край, Хабаровский р-н, Некрасовка с, Комсомольская ул, д 5
5.2.	Дополнительные сведения о местоположении	—
6.	Иные сведения	—

**3. Пояснения к сведениям об объекте недвижимости с кадастровым номером** 27:17:0302103:2976 :

1.	—
----	---

**1. Сведения о характерных точках контура объекта недвижимости с кадастровым номером** 27:17:0302103:2342 :

Система координат МСК-27, зона 3 Зона № 3

Обозначение характерных точек границ	Содержатся в Едином государственном реестре недвижимости			Определены в ходе выполнения комплексных кадастровых работ			Метод определения координат	Формулы, примененные для расчета средней квадратической погрешности определения координат характерных точек (Mt), м, с подставленными в такие формулы значениями и итоговые (вычисленные) значения Mt, м
	координаты, м		Радиус, м	координаты, м		Радиус, м		
	X	Y	R	X	Y	R		
1	2	3	4	5	6	7	8	9
н53160	—	—	—	442 312,46	3 189 378,40	—	Геодезический метод	$\sqrt{(0,10^2 + 0,10^2)} = 0,10$
н53170	—	—	—	442 312,31	3 189 380,31	—		
н53180	—	—	—	442 311,85	3 189 386,11	—		
н53190	—	—	—	442 311,81	3 189 386,67	—		
н53200	—	—	—	442 304,83	3 189 386,13	—		
н53210	—	—	—	442 304,86	3 189 385,69	—		
н53220	—	—	—	442 305,33	3 189 379,71	—		

1	2	3	4	5	6	7	8	9
н53230	—	—	—	442 305,48	3 189 377,85	—	Геодезический метод	$\sqrt{(0,10^2 + 0,10^2)} = 0,10$
н53160	—	—	—	442 312,46	3 189 378,40	—		

**2. Сведения о характеристиках объекта недвижимости с кадастровым номером** 27:17:0302103:2342 :

№ п/п	Наименование характеристики	Значение характеристики
1	2	3
1.	Вид объекта недвижимости	Сооружение
2.	Ранее присвоенный государственный учетный номер (инвентарный) здания, сооружения, объекта незавершенного строительства	—
3.	Кадастровый номер земельного участка (земельных участков), в границах которого (которых) расположены здание, сооружение, объект незавершенного строительства	27:17:0302103:2182, 27:17:0302103:2186, 27:17:0302103:2187
4.	Уникальный учетный номер кадастрового квартала, в границах которого расположены здание, сооружение, объект незавершенного строительства	27:17:0302103
5.	Адрес здания, сооружения, объекта незавершенного строительства	—
5.1.	Сведения о местоположении здания, сооружения, объекта незавершенного строительства (при отсутствии адреса) в структурированном в соответствии с федеральной информационной адресной системой виде	Российская Федерация, Хабаровский край, Хабаровский р-н, Некрасовка с, Солнечная ул, д 8
5.2.	Дополнительные сведения о местоположении	—
6.	Иные сведения	—

**3. Пояснения к сведениям об объекте недвижимости с кадастровым номером** 27:17:0302103:2342 :

1.	—
----	---

**1. Сведения о характерных точках контура объекта недвижимости с кадастровым номером** 27:17:0302103:2343 :

Система координат		МСК-27, зона 3				Зона №		3
Обозначение характерных точек границ	Содержатся в Едином государственном реестре недвижимости			Определены в ходе выполнения комплексных кадастровых работ			Метод определения координат	Формулы, примененные для расчета средней квадратической погрешности определения координат характерных точек (Mt), м, с подставленными в такие формулы значениями и итоговые (вычисленные) значения Mt, м
	координаты, м		Радиус, м	координаты, м		Радиус, м		
	X	Y	R	X	Y	R		

1	2	3	4	5	6	7	8	9
н53240	—	—	—	442 137,28	3 189 574,86	—	Геодезический метод	$\sqrt{(0,10^2 + 0,10^2)} = 0,10$
н53250	—	—	—	442 136,69	3 189 585,95	—		
н53260	—	—	—	442 125,55	3 189 585,35	—		
н53270	—	—	—	442 126,15	3 189 574,27	—		
н53240	—	—	—	442 137,28	3 189 574,86	—		

**2. Сведения о характеристиках объекта недвижимости с кадастровым номером** 27:17:0302103:2343 :

№ п/п	Наименование характеристики	Значение характеристики
1	2	3
1.	Вид объекта недвижимости	Сооружение
2.	Ранее присвоенный государственный учетный номер (инвентарный) здания, сооружения, объекта незавершенного строительства	—
3.	Кадастровый номер земельного участка (земельных участков), в границах которого (которых) расположены здание, сооружение, объект незавершенного строительства	27:17:0302103:2183
4.	Уникальный учетный номер кадастрового квартала, в границах которого расположены здание, сооружение, объект незавершенного строительства	27:17:0302103
5.	Адрес здания, сооружения, объекта незавершенного строительства	—
5.1.	Сведения о местоположении здания, сооружения, объекта незавершенного строительства (при отсутствии адреса) в структурированном в соответствии с федеральной информационной адресной системой виде	Российская Федерация, Хабаровский край, Хабаровский р-н, Некрасовка с, Школьная ул, д 5
5.2.	Дополнительные сведения о местоположении	—
6.	Иные сведения	—

**3. Пояснения к сведениям об объекте недвижимости с кадастровым номером** 27:17:0302103:2343 :

1.	—
----	---

**1. Сведения о характерных точках контура объекта недвижимости с кадастровым номером** 27:17:0302103:2344 :

Система координат		МСК-27, зона 3					Зона № <u>3</u>	
Обозначение характерных точек границ	Содержатся в Едином государственном реестре недвижимости			Определены в ходе выполнения комплексных кадастровых работ			Метод определения координат	Формулы, примененные для расчета средней квадратической погрешности определения координат характерных точек (Mt), м, с подставленными в такие формулы значениями и итоговые (вычисленные) значения Mt, м
	координаты, м		Радиус, м	координаты, м		Радиус, м		
	X	Y	R	X	Y	R		
1	2	3	4	5	6	7	8	9
н53280	—	—	—	442 291,28	3 189 512,81	—	Геодезический метод	$\sqrt{(0,10^2 + 0,10^2)} = 0,10$
н53290	—	—	—	442 290,53	3 189 525,48	—		
н53300	—	—	—	442 286,26	3 189 525,23	—		
н53310	—	—	—	442 279,19	3 189 524,81	—		
н53320	—	—	—	442 279,94	3 189 512,13	—		
н53330	—	—	—	442 286,88	3 189 512,55	—		
н53280	—	—	—	442 291,28	3 189 512,81	—		

**2. Сведения о характеристиках объекта недвижимости с кадастровым номером** 27:17:0302103:2344 :

№ п/п	Наименование характеристики	Значение характеристики
1	2	3
1.	Вид объекта недвижимости	Сооружение
2.	Ранее присвоенный государственный учетный номер (инвентарный) здания, сооружения, объекта незавершенного строительства	—
3.	Кадастровый номер земельного участка (земельных участков), в границах которого (которых) расположены здание, сооружение, объект незавершенного строительства	27:17:0302103:2184, 27:17:0302103:2185
4.	Уникальный учетный номер кадастрового квартала, в границах которого расположены здание, сооружение, объект незавершенного строительства	27:17:0302103

1	2	3
5.	Адрес здания, сооружения, объекта незавершенного строительства	—
5.1.	Сведения о местоположении здания, сооружения, объекта незавершенного строительства (при отсутствии адреса) в структурированном в соответствии с федеральной информационной адресной системой виде	Российская Федерация, Хабаровский край, Хабаровский р-н, Некрасовка с, Пионерская ул, д 1
5.2.	Дополнительные сведения о местоположении	—
6.	Иные сведения	—

**3. Пояснения к сведениям об объекте недвижимости с кадастровым номером** 27:17:0302103:2344 :

1.	—
----	---

**1. Сведения о характерных точках контура объекта недвижимости с кадастровым номером** 27:17:0302102:1491 :

Система координат	<u>МСК-27, зона 3</u>	Зона №	<u>3</u>
-------------------	-----------------------	--------	----------

Обозначение характерных точек границ	Содержатся в Едином государственном реестре недвижимости			Определены в ходе выполнения комплексных кадастровых работ			Метод определения координат	Формулы, примененные для расчета средней квадратической погрешности определения координат характерных точек (Mt), м, с подставленными в такие формулы значениями и итоговые (вычисленные) значения Mt, м
	координаты, м		Радиус, м	координаты, м		Радиус, м		
	X	Y	R	X	Y	R		
1	2	3	4	5	6	7	8	9
н59370	—	—	—	441 525,34	3 189 660,30	—	Геодезический метод	$\sqrt{(0,10^2 + 0,10^2)} = 0,10$
н59380	—	—	—	441 524,13	3 189 664,91	—		
н59390	—	—	—	441 517,91	3 189 663,15	—		
н59400	—	—	—	441 519,05	3 189 658,66	—		
н59370	—	—	—	441 525,34	3 189 660,30	—		

**2. Сведения о характеристиках объекта недвижимости с кадастровым номером** 27:17:0302102:1491 :

№ п/п	Наименование характеристики	Значение характеристики
1	2	3
1.	Вид объекта недвижимости	Здание
2.	Ранее присвоенный государственный учетный номер (инвентарный) здания, сооружения, объекта незавершенного строительства	—

1	2	3
3.	Кадастровый номер земельного участка (земельных участков), в границах которого (которых) расположены здание, сооружение, объект незавершенного строительства	27:17:0302103:1853
4.	Уникальный учетный номер кадастрового квартала, в границах которого расположены здание, сооружение, объект незавершенного строительства	27:17:0302103
5.	Адрес здания, сооружения, объекта незавершенного строительства	—
5.1.	Сведения о местоположении здания, сооружения, объекта незавершенного строительства (при отсутствии адреса) в структурированном в соответствии с федеральной информационной адресной системой виде	680507, Российская Федерация, Хабаровский край, Хабаровский р-н, Некрасовка с, Бойко-Павлова ул, д 20/38
5.2.	Дополнительные сведения о местоположении	—
6.	Иные сведения	—
<b>3. Пояснения к сведениям об объекте недвижимости с кадастровым номером</b>		<u>27:17:0302102:1491</u> :
1.		—

**Сведения о зданиях, сооружениях, объектах незавершенного строительства,  
необходимые для исправления реестровых ошибок в сведениях об описании их местоположения**

**1. Сведения о характерных точках контура** \_\_\_\_\_  
 вид объекта недвижимости (здание, сооружение, объект незавершенного строительства)  
 с кадастровым номером \_\_\_\_\_:

Система координат \_\_\_\_\_ Зона № \_\_\_\_\_

Обозначение характерных точек границ	Содержатся в Едином государственном реестре недвижимости			Определены в ходе выполнения комплексных кадастровых работ			Метод определения координат	Формулы, примененные для расчета средней квадратической погрешности определения координат характерных точек (Mt), м, с подставленными в такие формулы значениями и итоговые (вычисленные) значения Mt, м
	координаты, м		Радиус, м	координаты, м		Радиус, м		
	X	Y	R	X	Y	R		
1	2	3	4	5	6	7	8	9

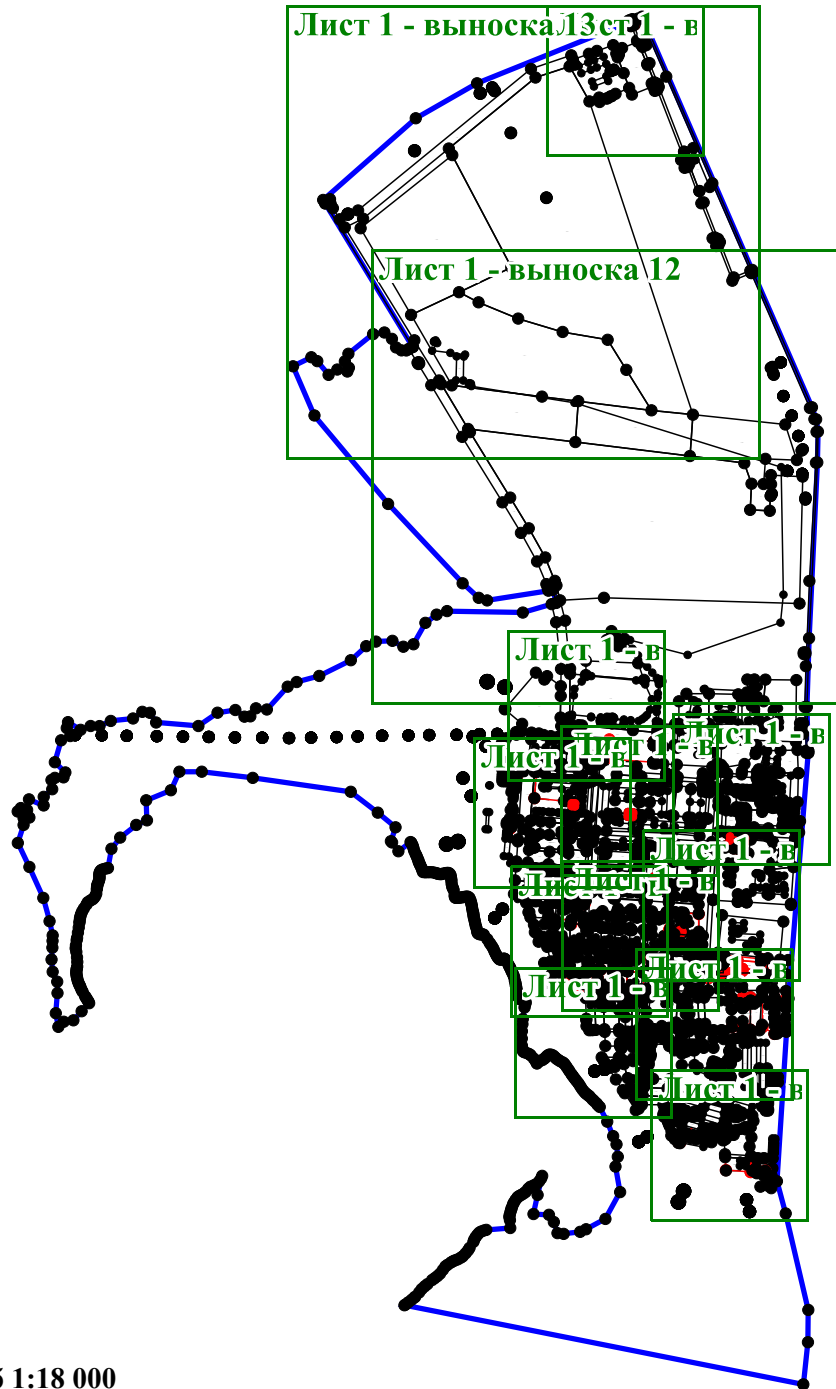
**2. Иные сведения об объекте недвижимости с кадастровым номером** \_\_\_\_\_:

1. \_\_\_\_\_

**3. Пояснения к сведениям об объекте недвижимости с кадастровым номером** \_\_\_\_\_:






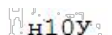


1. \_\_\_\_\_

# Схема границ земельных участков



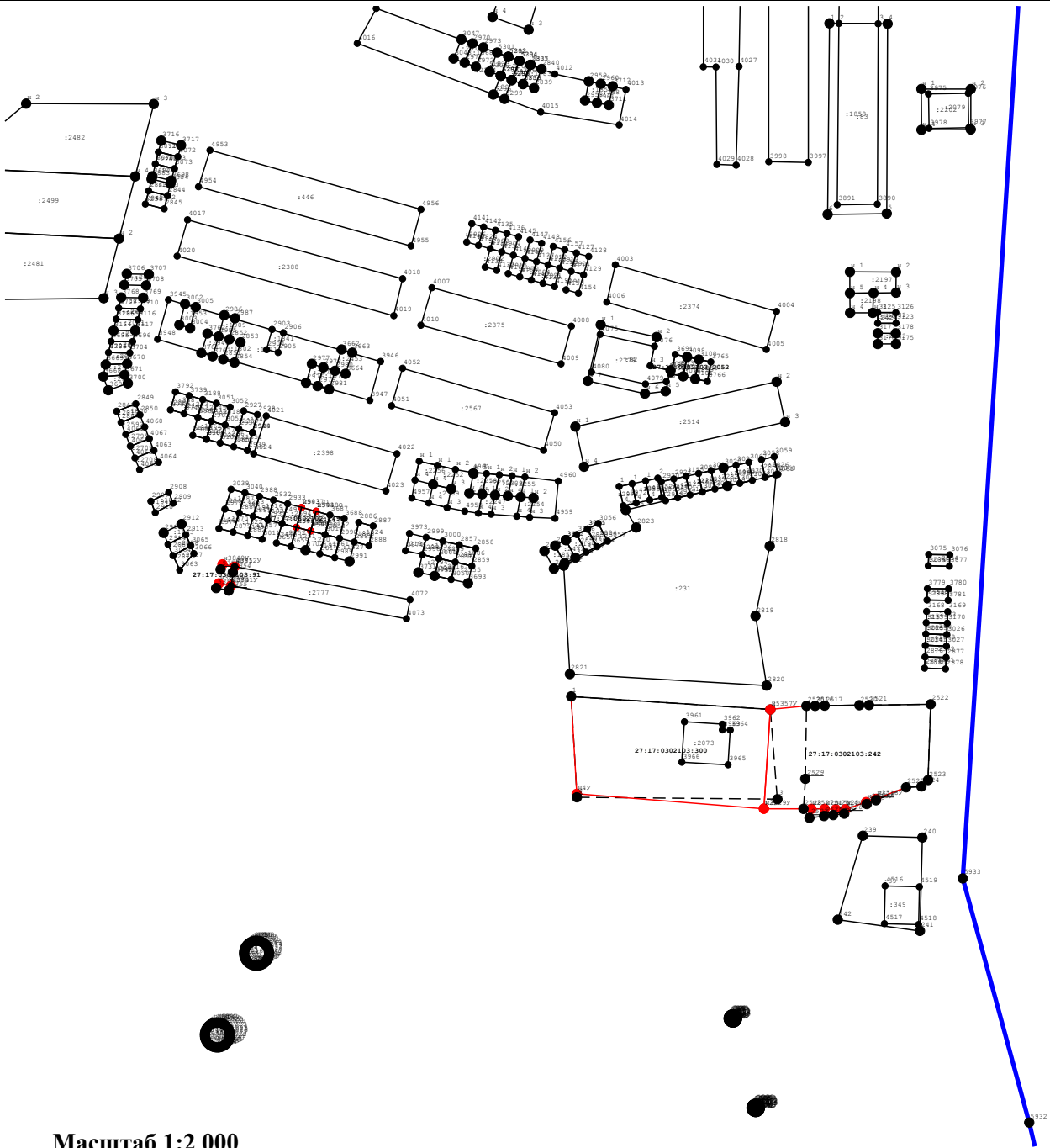
Масштаб 1:18 000

## Условные обозначения:

-  - Вновь образованная или уточненная часть границы земельного участка
-  - Существующая часть границы земельного участка
-  - Часть границы земельного участка, подлежащая уточнению, в том числе в связи с исправлением реестровой ошибки
-  - граница кадастрового квартала
-  - Характерная точка границы земельного участка
-  - Обозначение новой характерной точки границы земельного участка
-  - Обозначение существующей характерной точки границы земельного участка
-  - Обозначение характерной точки границы земельного участка, прекращающей существование

# Схема границ земельных участков

Лист 1 - выноска 1



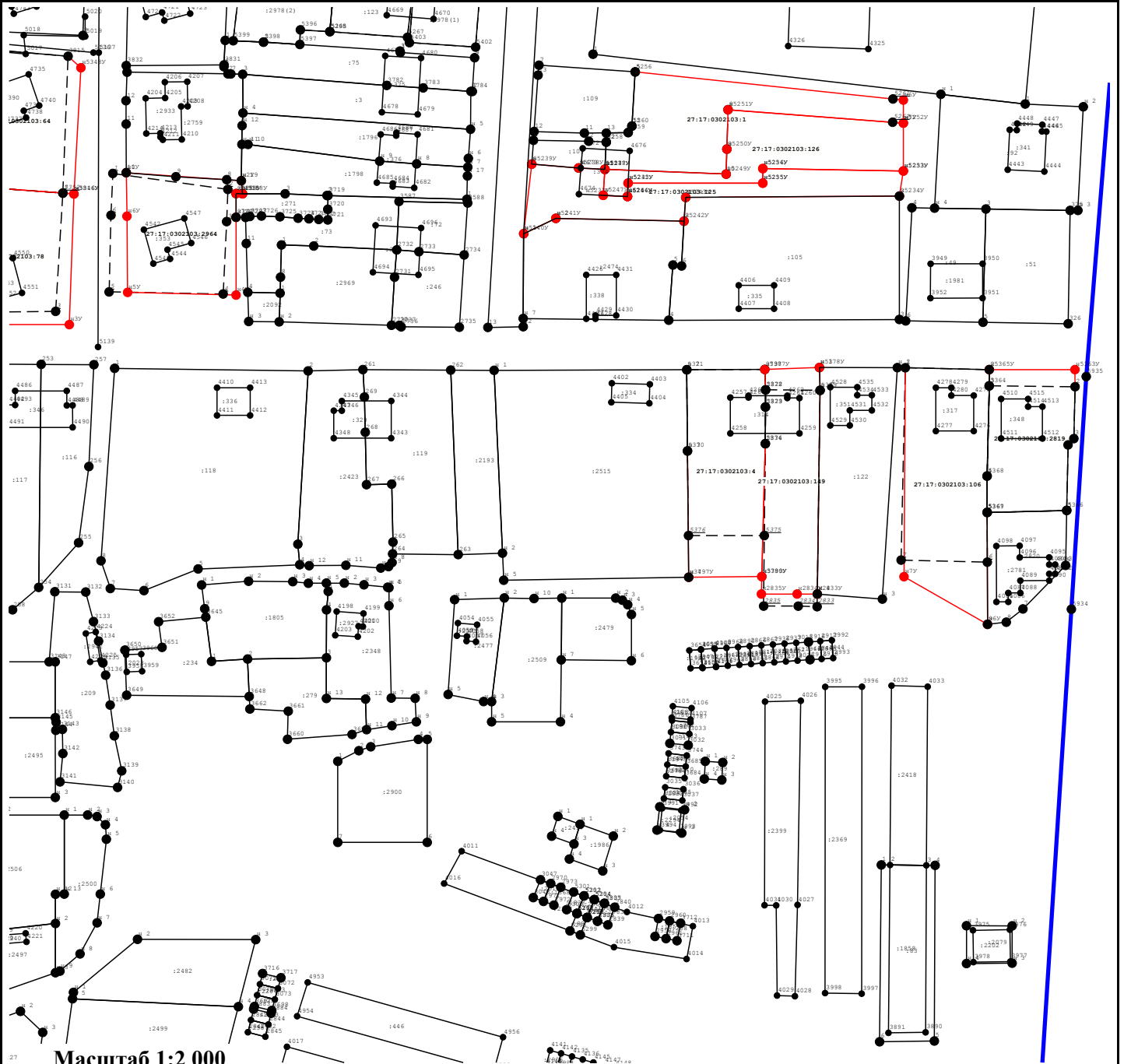
**Масштаб 1:2 000**

**Условные обозначения:**

- вновь образованная или уточненная часть границы земельного участка
- Существующая часть границы земельного участка
- Часть границы земельного участка, подлежащая уточнению, в том числе в связи с исправлением реестровой ошибки
- граница кадастрового квартала
- Характерная точка границы земельного участка
- н10у - Обозначение новой характерной точки границы земельного участка
- 1 - Обозначение существующей характерной точки границы земельного участка
- 85 - Обозначение характерной точки границы земельного участка, прекращающей существование






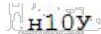


# Схема границ земельных участков

Лист 1 - выноска 2



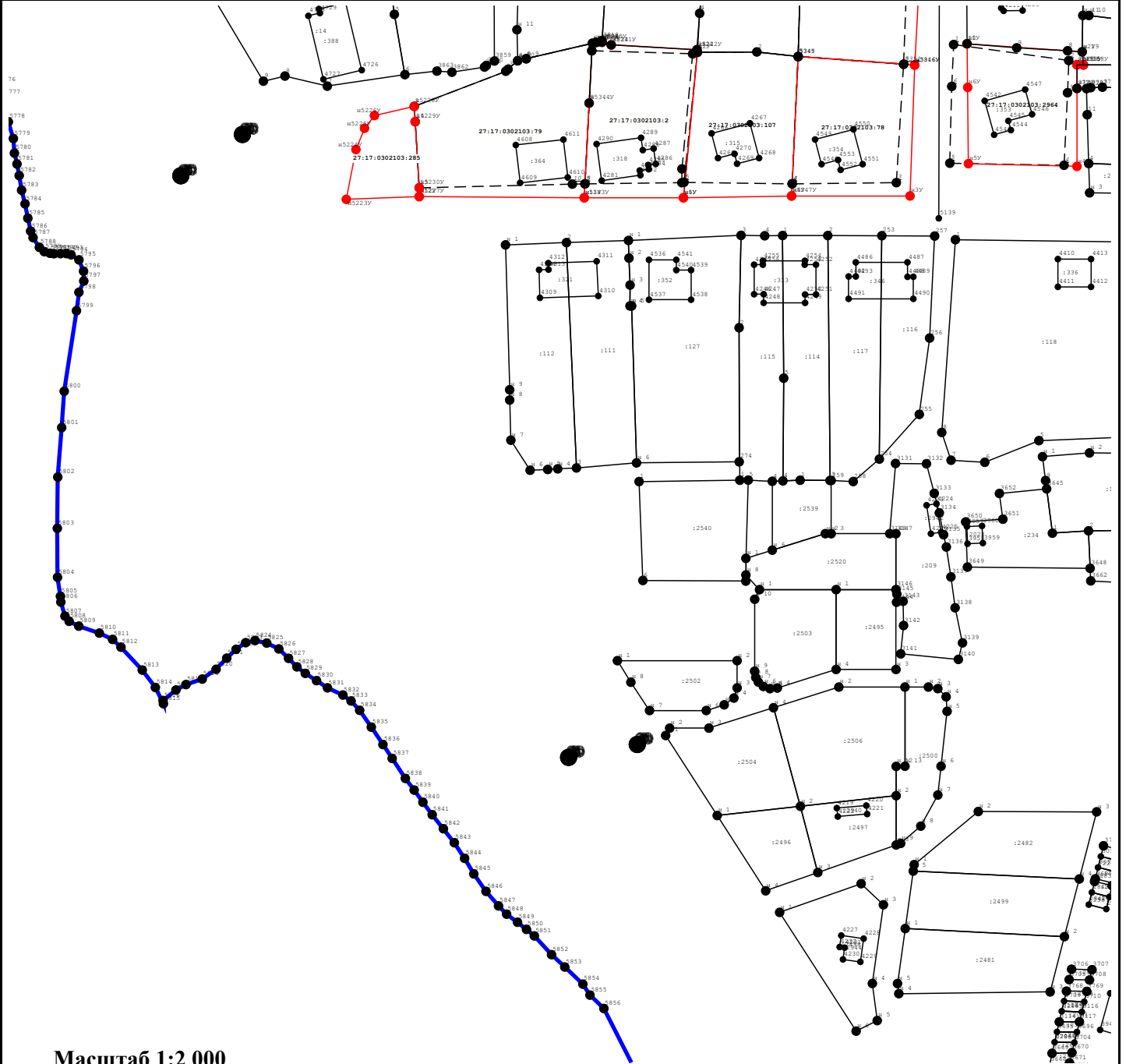
Масштаб 1:2 000

Условные обозначения:

-  - вновь образованная или уточненная часть границы земельного участка
-  - существующая часть границы земельного участка
-  - часть границы земельного участка, подлежащая уточнению, в том числе в связи с исправлением реестровой ошибки
-  - граница кадастрового квартала
-  - характерная точка границы земельного участка
-  - обозначение новой характерной точки границы земельного участка
-  - обозначение существующей характерной точки границы земельного участка
-  - обозначение характерной точки границы земельного участка, прекращающей существование









# Схема границ земельных участков

Лист 1 - выноска 3



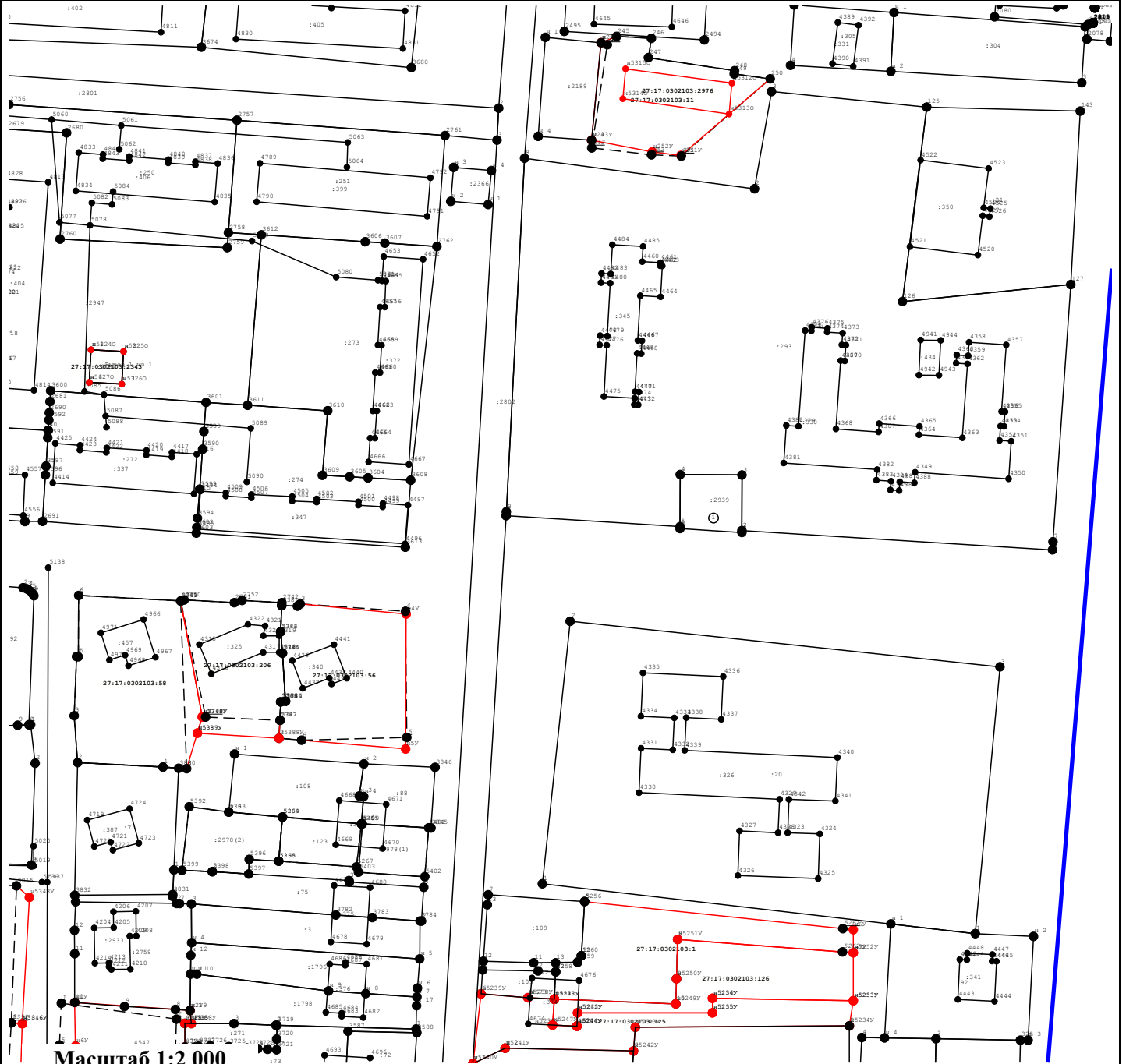
Масштаб 1:2 000

Условные обозначения:

-  - вновь образованная или уточненная часть границы земельного участка
-  - существующая часть границы земельного участка
-  - часть границы земельного участка, подлежащая уточнению, в том числе в связи с исправлением реестровой ошибки
-  - граница кадастрового квартала
-  - характеристическая точка границы земельного участка
-  - обозначение новой характеристической точки границы земельного участка
-  - обозначение существующей характеристической точки границы земельного участка
-  - обозначение характеристической точки границы земельного участка, прекращающей существование









# Схема границ земельных участков

Лист 1 - выноска 4



Масштаб 1:2 000

## Условные обозначения:

-  - Вновь образованная или уточненная часть границы земельного участка
-  - Существующая часть границы земельного участка
-  - Часть границы земельного участка, подлежащая уточнению, в том числе в связи с исправлением реестровой ошибки
-  - граница кадастрового квартала
-  - Характерная точка границы земельного участка
-  - Обозначение новой характерной точки границы земельного участка
-  - Обозначение существующей характерной точки границы земельного участка
-  - Обозначение характерной точки границы земельного участка, прекращающей существование









# Схема границ земельных участков

Лист 1 - выноска 5



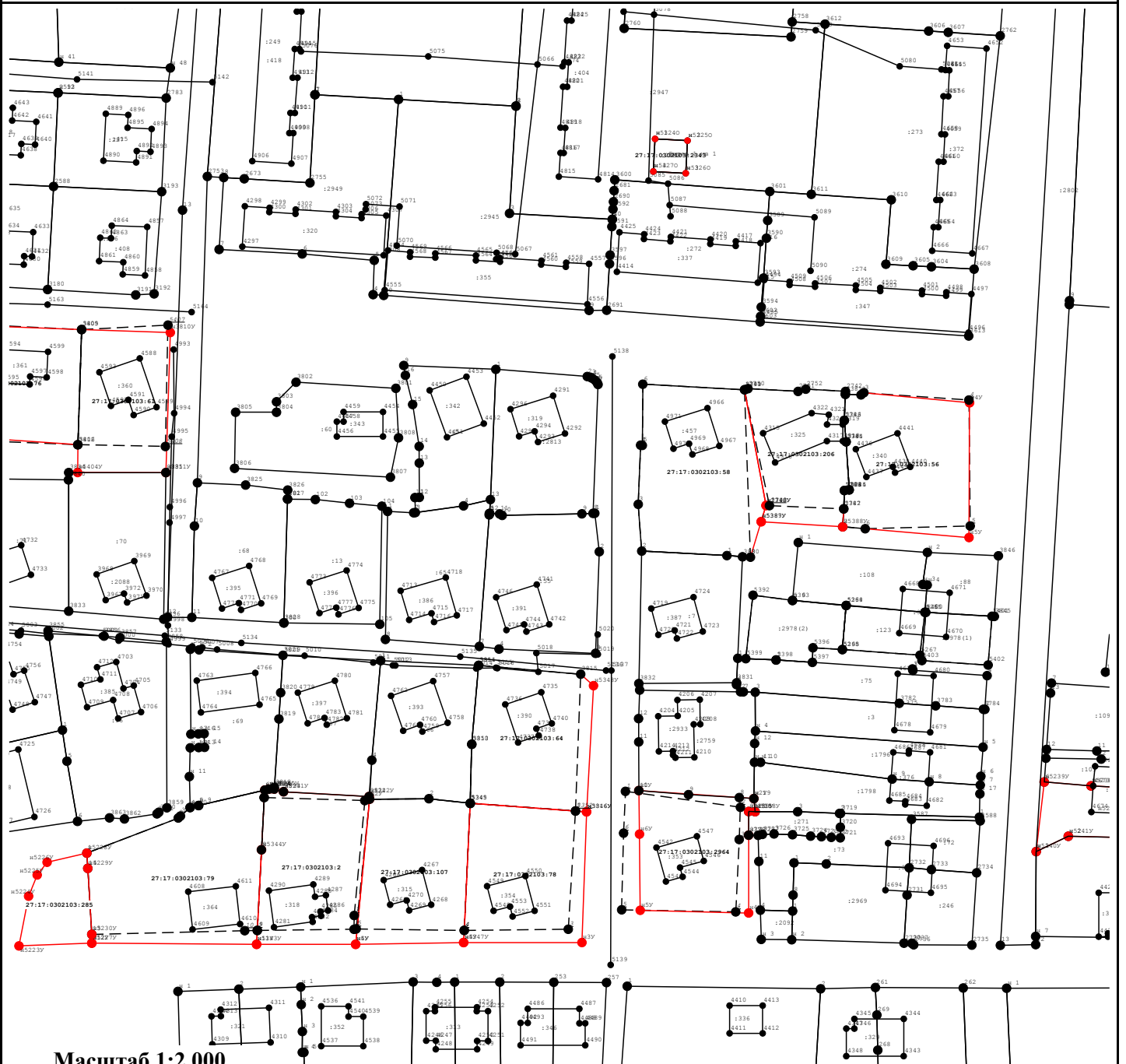
Масштаб 1:2 000

Условные обозначения:

-  - Вновь образованная или уточненная часть границы земельного участка
-  - Существующая часть границы земельного участка
-  - Часть границы земельного участка, подлежащая уточнению, в том числе в связи с исправлением реестровой ошибки
-  - граница кадастрового квартала
-  - Характерная точка границы земельного участка
-  - Обозначение новой характерной точки границы земельного участка
-  - Обозначение существующей характерной точки границы земельного участка
-  - Обозначение характерной точки границы земельного участка, прекращающей существование









# Схема границ земельных участков

Лист 1 - выноски 6



Масштаб 1:2 000

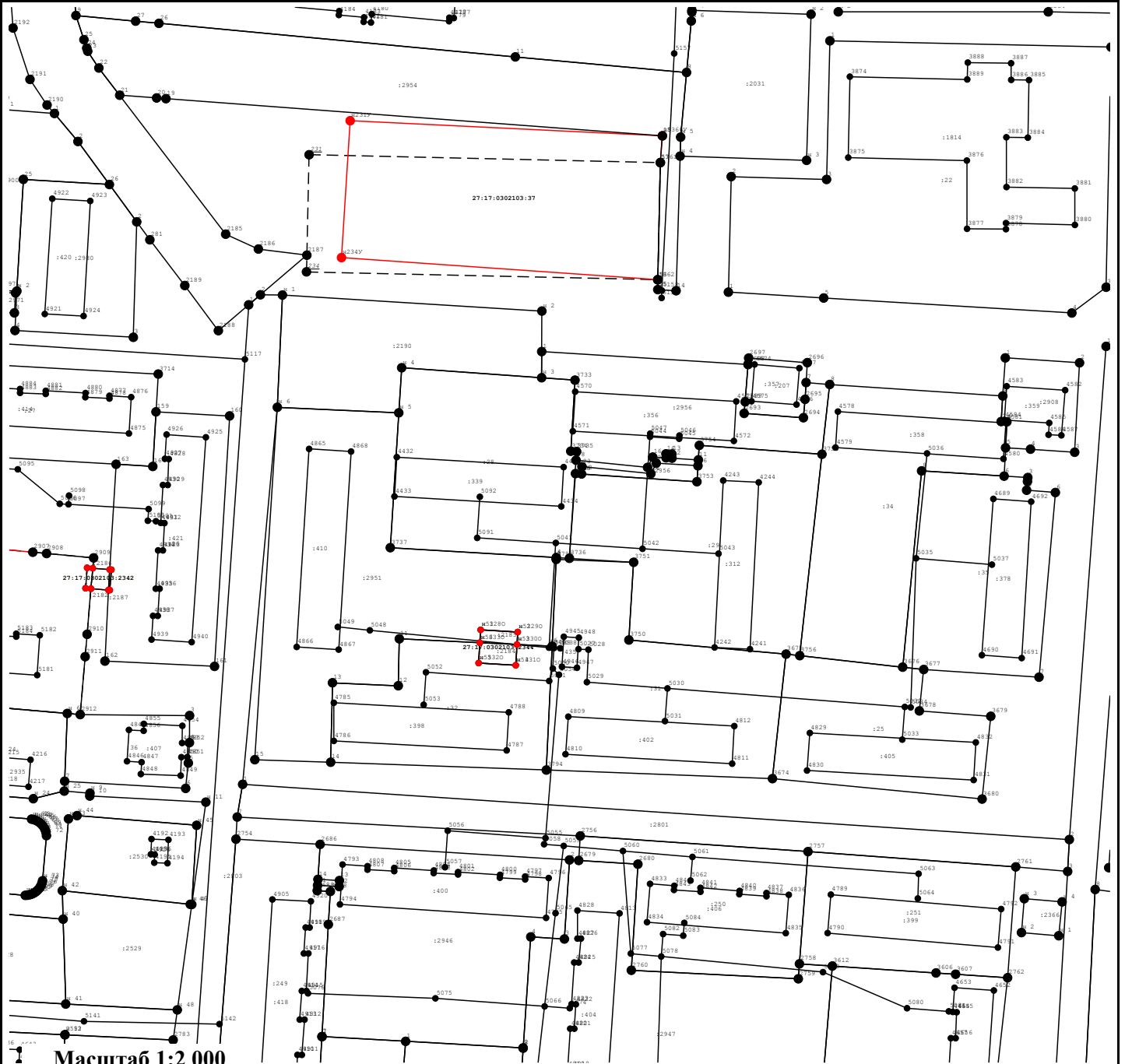
Условные обозначения:

-  - вновь образованная или уточненная часть границы земельного участка
-  - существующая часть границы земельного участка
-  - часть границы земельного участка, подлежащая уточнению, в том числе в связи с исправлением реестровой ошибки
-  - граница кадастрового квартала
-  - характерная точка границы земельного участка
-  - обозначение новой характерной точки границы земельного участка
-  - обозначение существующей характерной точки границы земельного участка
-  - обозначение характерной точки границы земельного участка, прекращающей существование











# Схема границ земельных участков

Лист 1 - выноска 8



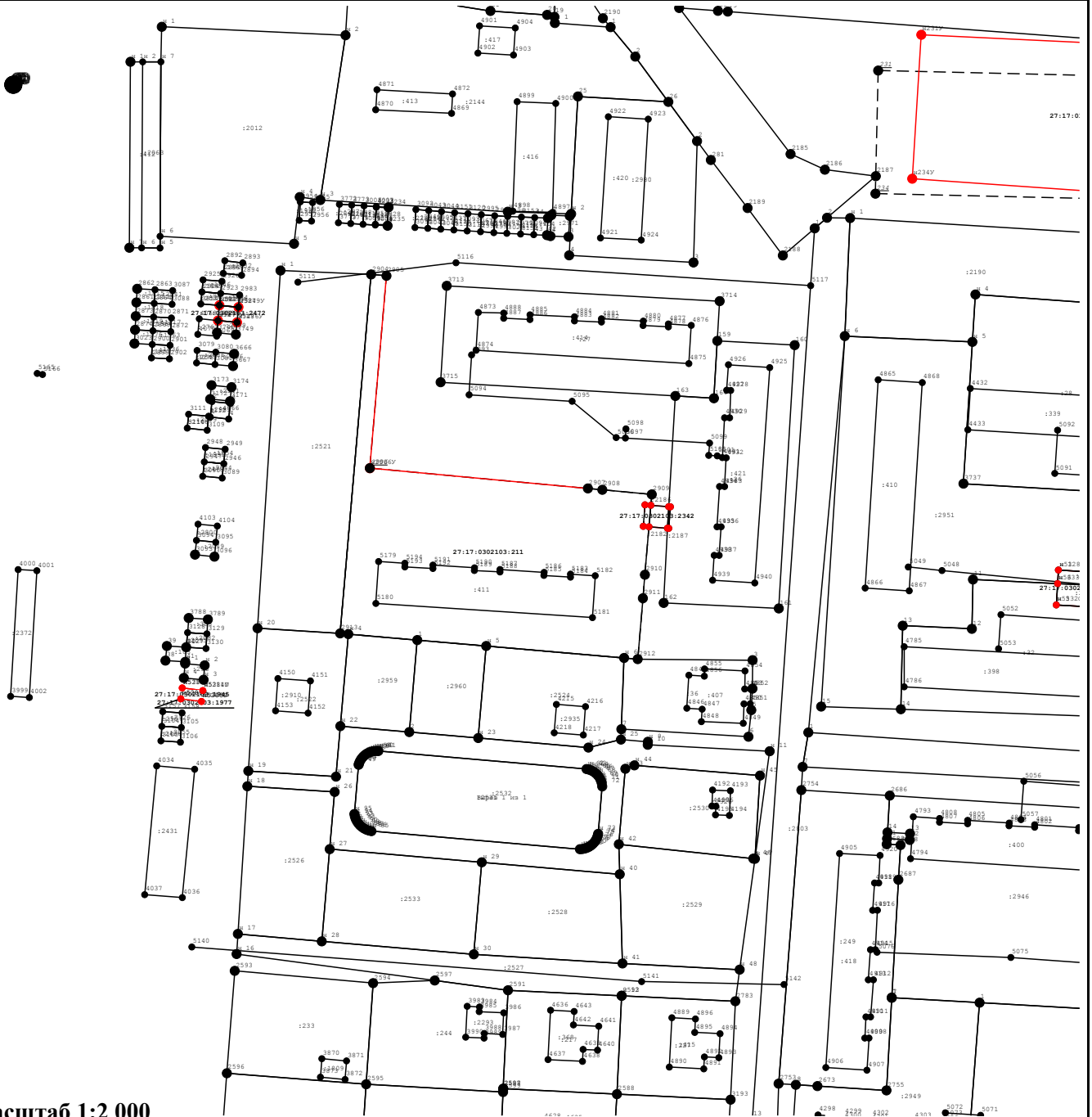
Масштаб 1:2 000

Условные обозначения:

-  - вновь образованная или уточненная часть границы земельного участка
-  - существующая часть границы земельного участка
-  - часть границы земельного участка, подлежащая уточнению, в том числе в связи с исправлением реестровой ошибки
-  - граница кадастрового квартала
-  - характерная точка границы земельного участка
-  - обозначение новой характерной точки границы земельного участка
-  - обозначение существующей характерной точки границы земельного участка
-  - обозначение характерной точки границы земельного участка, прекращающей существование

# Схема границ земельных участков

Лист 1 - выноска 9



**Масштаб 1:2 000**

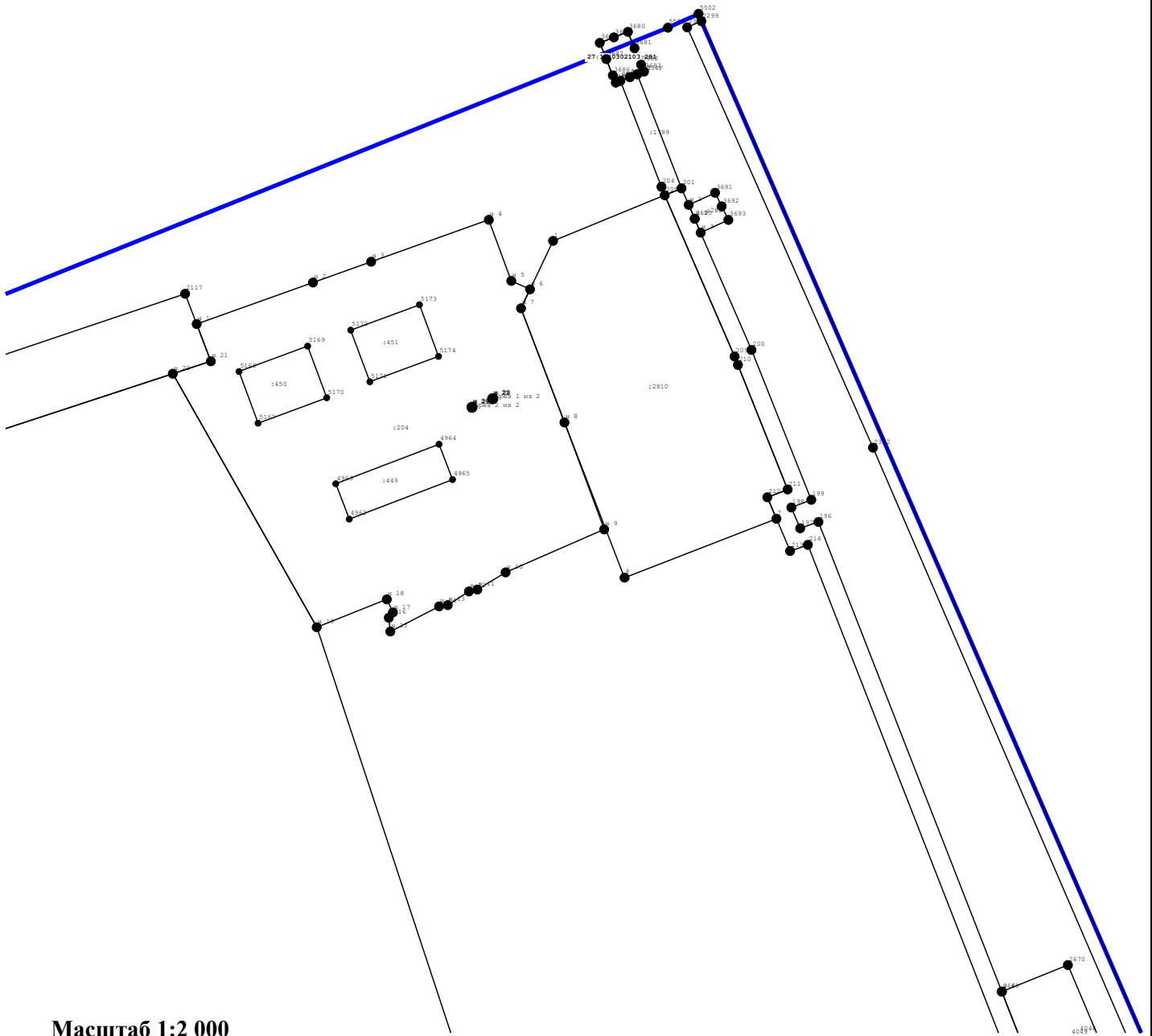
**Условные обозначения:**

- Вновь образованная или уточненная часть границы земельного участка
- Существующая часть границы земельного участка
- Часть границы земельного участка, подлежащая уточнению, в том числе в связи с исправлением реестровой ошибки
- граница кадастрового квартала
- Характерная точка границы земельного участка
- 10 - Обозначение новой характерной точки границы земельного участка
- 1 - Обозначение существующей характерной точки границы земельного участка
- 85 - Обозначение характерной точки границы земельного участка, прекращающей существование



# Схема границ земельных участков

Лист 1 - выноска 11



Масштаб 1:2 000

### Условные обозначения:









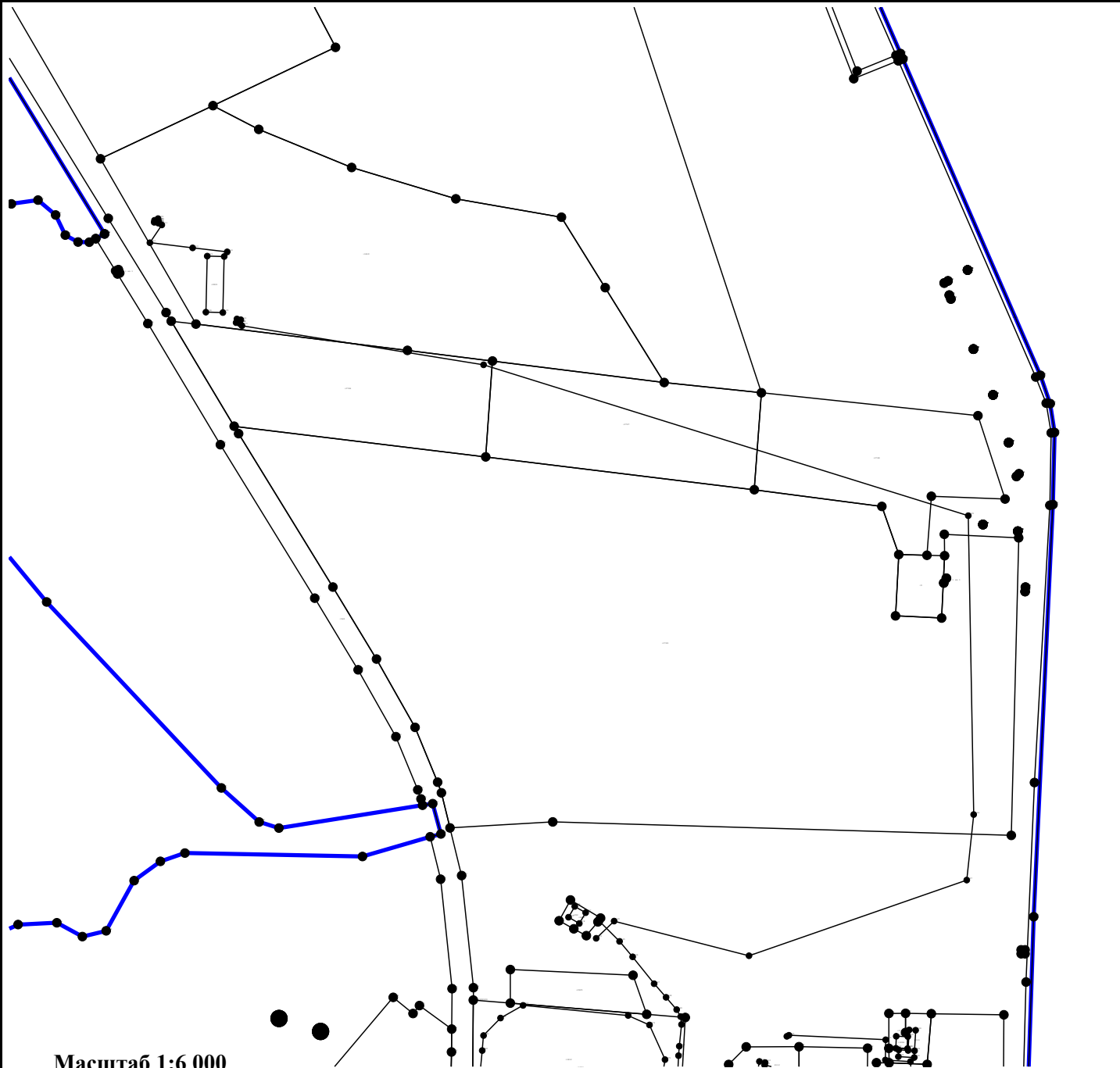
-  - Вновь образованная или уточненная часть границы земельного участка
-  - Существующая часть границы земельного участка
-  - Часть границы земельного участка, подлежащая уточнению, в том числе в связи с исправлением реестровой ошибки
-  - граница кадастрового квартала
-  - Характерная точка границы земельного участка
-  - Обозначение новой характерной точки границы земельного участка
-  - Обозначение существующей характерной точки границы земельного участка
-  - Обозначение характерной точки границы земельного участка, прекращающей существование

Схема границ земельных участков

Лист 1 - выноска 12



Масштаб 1:6 000

Условные обозначения:









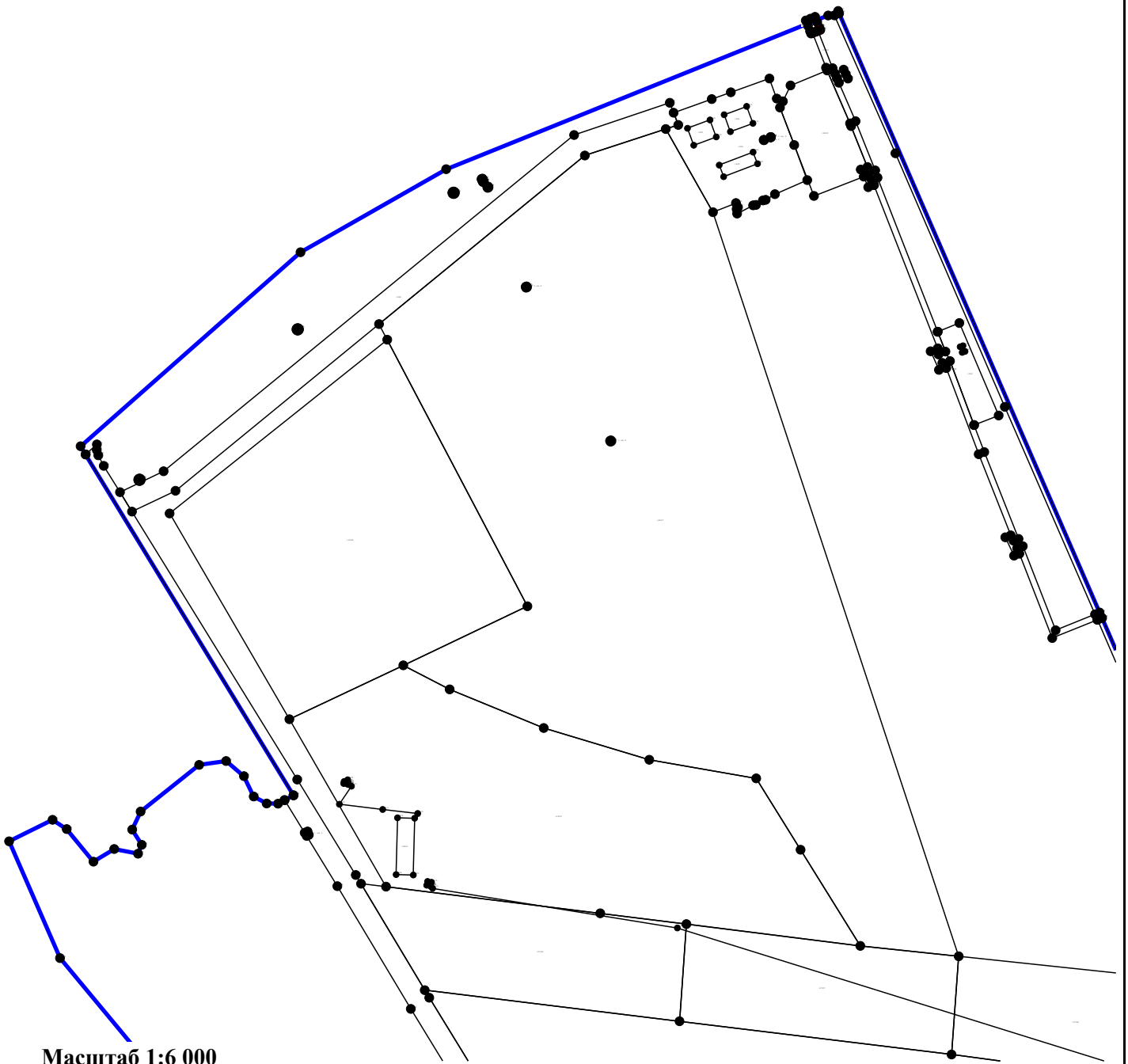
-  - вновь образованная или уточненная часть границы земельного участка
-  - существующая часть границы земельного участка
-  - часть границы земельного участка, подлежащая уточнению, в том числе в связи с исправлением реестровой ошибки
-  - граница кадастрового квартала
-  - характеристическая точка границы земельного участка
-  - обозначение новой характеристической точки границы земельного участка
-  - обозначение существующей характеристической точки границы земельного участка
-  - обозначение характеристической точки границы земельного участка, прекращающей существование






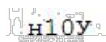


Схема границ земельных участков

Лист 1 - выноска 13

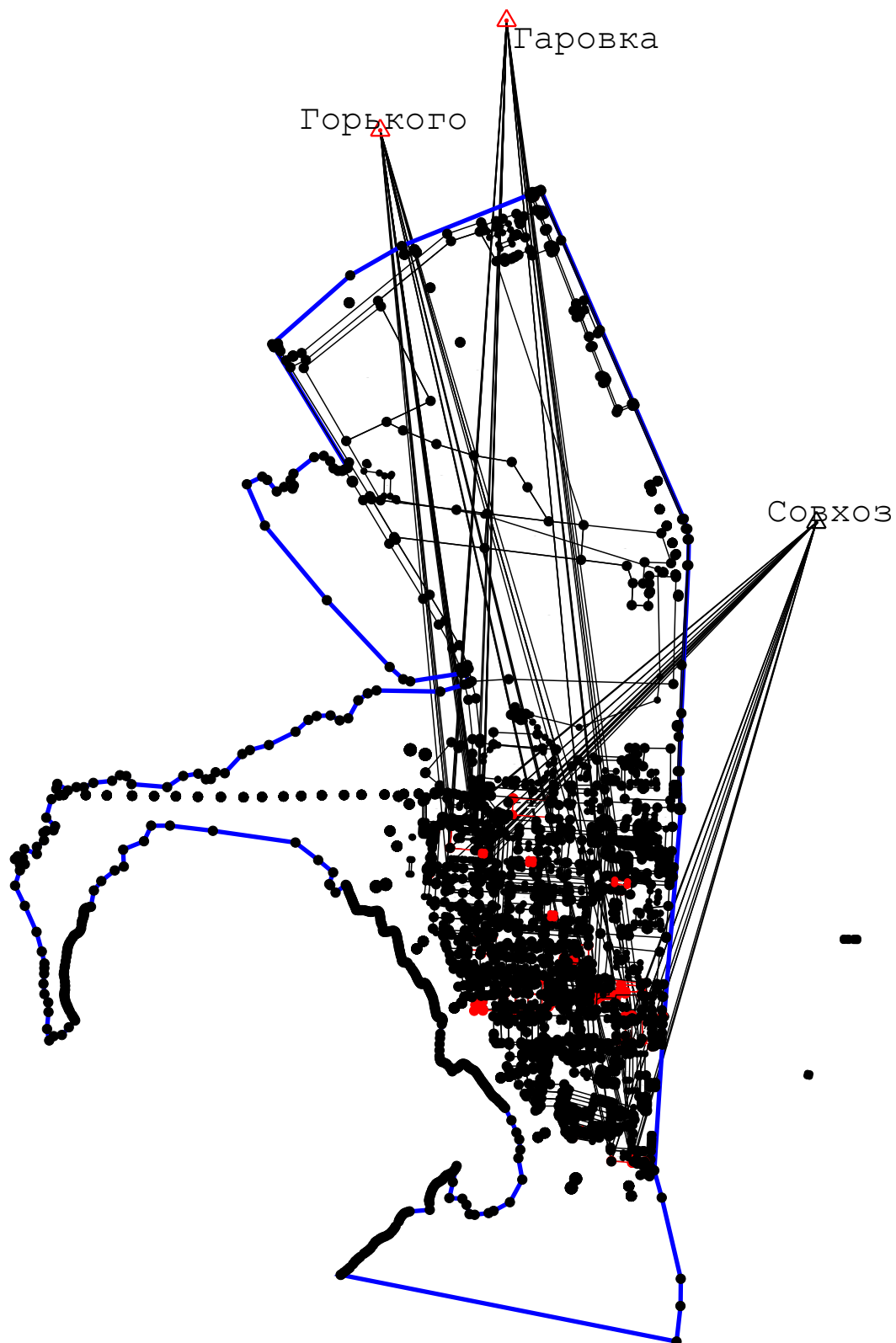


Масштаб 1:6 000




Условные обозначения:

-  - вновь образованная или уточненная часть границы земельного участка
-  - существующая часть границы земельного участка
-  - часть границы земельного участка, подлежащая уточнению, в том числе в связи с исправлением реестровой ошибки
-  - граница кадастрового квартала
-  - характеристическая точка границы земельного участка
-  - обозначение новой характеристической точки границы земельного участка
-  - обозначение существующей характеристической точки границы земельного участка
-  - обозначение характеристической точки границы земельного участка, прекращающей существование

# Схема геодезических построений



## Условные обозначения:

-  - пункт государственной геодезической сети
-  - Направления геодезических построений при определении координат характерных точек границ земельного участка
-  - часть границы земельного участка, местоположение которой определено при выполнении кадастровых работ